



CONSORZIO DI BONIFICA « VELIA »
PRIGNANO CILENTO (SA)



PIANO DI GESTIONE 2025

PRESIDENTE DEL CONSORZIO

Ing. Massimo Valentino Ambrosio



DIRETTORE DEL CONSORZIO

Dott. Ing. Marcello Nicodemo

Redatto secondo i criteri, metodologie e schemi indicati negli allegati alla delibera della Giunta Regionale n. 3296 del 21.11.2003.

Prignano Cilento – novembre 2024

Sommario

PIANO DI GESTIONE 2025	1
INTRODUZIONE	5
1. ASPETTI PRELIMINARI	8
1.1. DEFINIZIONI E PRINCIPI	8
LE ATTIVITÀ CONSORTILI	10
1.1.1. il Servizio di Bonifica	10
1.1.1.1. Finalità e compiti dell'attività consortile di bonifica	10
1.1.1.2. Descrizione ed evoluzione storica del Comprensorio di bonifica	13
1.1.1.3. Comprensorio di Operatività e di Contribuenza	15
1.1.2. il Servizio a prevalente uso Irriguo	20
1.1.2.1. Finalità e compiti dell'attività irrigua consortile	20
1.1.2.2. Descrizione ed evoluzione storica del Comprensorio Irriguo	20
SISTEMA VALLO.....	20
SISTEMA PALISTRO.....	21
SISTEMA BADOLATO	23
SISTEMA ALENTO	24
1.1.2.3. Superficie attrezzata e macrobacini irrigui	24
1.1.2.3.1. Comprensorio di Operatività e di Contribuenza.....	31
1.1.2.4. Gli altri Usi	31
1.1.2.5. Gli impianti fotovoltaici	32
1.1.3. Il Consorzio: Organi, organici e mezzi	33
1.1.3.1. Organi del Consorzio	33
1.1.3.2. L'organico consortile	33
1.1.3.3. I Mezzi	34
2. IL PIANO DI GESTIONE 2025	36
2.1. INTRODUZIONE	36
2.2. LE ATTIVITÀ	37
2.2.1. Manutenzione ed Esercizio per la Bonifica	39
2.2.1.1. Canalizzazioni (opere minori)	39

2.2.1.2	GRANDI OPERE DI BONIFICA -	41
2.2.1.3	SINTESI COSTI PER TUTTE LE OPERE DELLA BONIFICA.....	43
2.2.2.	Manutenzione ed Esercizio del sistema di raccolta, regolazione, adduzione ad uso plurimo e della distribuzione irrigua	44
2.2.2.1	Bacini irrigui - opere e reti irrigue - Tipologie di intervento.....	44
2.2.2.2.	Dighe (Grandi Opere).....	44
2.2.2.3	Adduttori e vasche (Grandi Opere).....	46
2.2.2.4	COSTI MANUTENZIONE DELLE GRANDI OPERE PER L’ IRRIGAZIONE.....	46
2.2.2.5	COSTI PER LA GESTIONE DELLE RETI DISTRIBUTRICI SECONDARIE E TERZIARIE	47
2.2.2.6	SINTESI COSTI DI GESTIONE DI PERTINENZA DELL’USO IRRIGUO	48
2.2.3	gestione opere per uso Idroelettrico e Altri Usi	50
2.2.4	gestione dei lavori in concessione “spese generali”	50
2.2.5	gestione dei lavori in amministrazione diretta	50
2.3.	Spese specifiche (direttamente imputabili al singolo servizio consortile).....	51
2.4.	Spese Indirette	53
2.5.	Riepilogo della spesa	53
2.6.	Copertura delle spese	55
2.6.1	Copertura delle spese di bonifica.....	55
2.6.1.1.	FINANZIAMENTI PUBBLICI.....	56
2.6.1.1.1	CONTRIBUTO REGIONALE DIRETTO SU MANUTENZIONE ED ESERCIZIO OO.PP. - L.R. 4/03 art. 10.....	57
2.6.1.1.2	CONTRIBUTO REGIONALE SU SPESE DI ENERGIA ELETTRICA DEGLI IMPIANTI (L.R. 4/03 art. 8 c. 6).....	58
2.6.1.1.3	ALTRI CONTRIBUTI.....	58
2.6.1.2	CONTRIBUTI DEI CONSORZIATI - SERVIZIO DI BONIFICA	58
2.6.1.3	RIEPILOGO RICAVI - SERVIZIO DI BONIFICA	58
2.6.2.	La copertura delle spese irrigue.....	59
2.6.2.1.	FINANZIAMENTI PUBBLICI.....	60

2.6.2.2	RIMBORSI DELLE SPESE PER GLI ALTRI SERVIZI E ALTRE ENTRATE	60
2.6.2.3	CONTRIBUTI DEI CONSORZIATI – SERVIZIO DI IRRIGAZIONE	61
2.6.3	Copertura delle spese. - Riepilogo	62
2.7	RIEPILOGO GENERALE	63
3.	ALLEGATI	66
3.1	ELENCO DELLE CANALIZZAZIONI DI BONIFICA IN MANUTENZIONE	67
3.2	ELENCO DELLE PISTE DI SERVIZIO	72
3.3	ELENCO DEI PREZZI DELL'ATTIVITÀ DI MANUTENZIONE	73
3.4.	COMPUTO DI DETTAGLIO PER LE CANALIZZAZIONI (BONIFICA).	80
3.5.	COMPUTI DELL'ATTIVITÀ DELLE GRANDI OPERE DI BONIFICA ED IRRIGAZIONE	81
3.6	COMPUTO DELLE ATTIVITÀ IRRIGUE	88
3.7	ELENCO CARTOGRAFIA ALLEGATA	89
3.7.1	BONIFICA	89
3.7.2	IRRIGAZIONE	89
3.7.3	TAVOLE ESPLICATIVE	89

INTRODUZIONE

Anche per la redazione del P.d.G. 2025, si è ritenuto utile mantenere in buona parte lo schema e la struttura di impostazione dei P.d.G. precedenti. Ciò perché la consistenza delle Opere, principi e leggi che regolano tali attività sono stati già ben strutturati nei P.d.G. degli anni scorsi.

Si parte quindi nell'ambito del capitolo 1 dagli "Aspetti Preliminari" con una prima parte dedicata alle Definizioni, Principi e leggi che regolano le attività dei Consorzi di Bonifica per poi passare in rassegna le attività Consortili.

Nei capitoli concernenti le attività di Bonifica e Irrigazione sono state aggiornate le tabelle riguardanti la consistenza sia della rete di bonifica che dell'Irrigazione le quali sono state entrambe caratterizzate nel corso degli anni precedenti da incrementi dovuti a quanto è emerso rispettivamente dal Piano di Classifica edizione 2010 e da quanto si è fatto a seguito della ristrutturazione della rete Irrigua del Sistema Palistro e Badolato.

Anche per la definizione del **P.d.G. 2025**, quattro argomenti rivestono un'importanza fondamentale per la pianificazione delle attività Consortili:

1. Fatti significativi caratterizzanti la gestione operativa dell'anno;
2. Gestione dei collettori di bonifica e delle dighe e adduttori;
3. Finanziamenti Regionali su Manutenzione ed Esercizio;
4. Idroelettrico e altri usi.

Sulla base di quanto impostato nel corso degli ultimi anni, la gestione operativa ha consolidato le innovazioni sul monitoraggio e la gestione della performance delle attività svolte.

La riorganizzazione della manodopera avventizia in funzione di obiettivi di costo e di efficienza nel perseguimento degli obiettivi di qualità del servizio ha contribuito in maniera determinante al raggiungimento della soddisfazione del "Cliente". Per fornire pubblicità alle attività svolte, è stata predisposta una visibilità nella bacheca della sede operativa in località Stampella di Ascea che è a disposizione dei Consorziati.

La manutenzione dei canali più critici è stata completata sotto il profilo delle attività di diserbo ed espurgo eseguite sia con mezzi meccanici che a mano.

Lo scenario che si presenta agli occhi di chi attraversa il territorio consortile è di una gestione della bonifica secondo i criteri della priorità e della qualità del servizio.

L'imponente campagna di manutenzione a Pozzetti, Vasche di accumulo e Idranti ha permesso di assicurare nel corso una significativa riduzione degli sprechi d'acqua, un miglioramento del servizio all'utente e la conservazione del patrimonio di opere pubbliche.

La manutenzione delle dighe e degli impianti di sollevamento (ma anche delle vasche di accumulo) pur essendo stata sviluppata con criteri di economicità ed efficienza, non è stata sufficiente a garantire quel livello di funzionalità che tali opere richiedono. Ciò perché tali opere richiedono di risorse finanziarie cospicue e non disponibili per far fronte a tutte le necessità manutentive. In

definitiva i finanziamenti regionali sono assolutamente inadeguati per gestire tali opere secondo criteri di funzionalità ed efficienza.

Il trend del costo dei materiali nel corso degli anni ha fatto registrare un'ulteriore saving. Pertanto la politica di riduzione della spesa ha contraddistinto in larga parte anche l'attività di acquisto dei materiali negli ultimi anni.

Tale modello di gestione ha permesso all'Amministrazione e al Management Consortile di gestire un processo di ammodernamento e un percorso di miglioramento della qualità del servizio e un incremento della competitività che nei fatti si sta concretizzando ed attuando progressivamente.

La manutenzione elettromeccanica, a causa delle non numerose risorse disponibili, è stata improntata agli interventi più critici e ispirata ai principi di "Priorità ed economicità" dettati dalle tecniche di Pareto.

Le iniziative sul fronte della gestione del magazzino e della sicurezza hanno trovato il loro momento di consolidamento. Il coinvolgimento attivo delle maestranze sui risultati e sulla necessità di conseguirli nel rispetto dei principi della sicurezza sui luoghi di lavoro è diventato ormai un "modus operandi".

Pertanto, grazie alle suddette azioni, di rilievo è stata la riduzione del costo sostenuto a fronte di un significativo e apprezzato incremento del livello di servizio verso l'Utenza (customer satisfaction) cui ha corrisposto un diffuso miglioramento apportato alle Opere.

Il modo di operare che ha caratterizzato il periodo è stato il punto di partenza per la redazione del P.d.G. del 2025.

Il punto 2 sui "grandi collettori, dighe ed adduttori" rappresenta un argomento che viene strutturato allo stesso modo del P.d.G. del 2024, essendo rimaste inalterate tali opere. Viene conservata tale impostazione poiché consente di suddividere le opere secondo uno schema ben preciso ai fini della ricerca delle fonti di finanziamento.

Nel capitolo 1 vengono riproposte come esempio alcune riflessioni sulle grandi opere quale la diga Alento per sottolineare la valenza multipla di talune opere come elementi strategici nella difesa del suolo (Bonifica: sicurezza idraulica-laminazione) e come elementi essenziali nelle attività a prevalente uso irriguo.

In relazione al punto 3, cioè ai contributi della Regione, si evidenzia che il P.d.G. del 2025, tiene conto anche del previsto contributo relativo al bilancio gestionale per l'anno 2025.

Il punto 4 su altri usi ed attività, nell'ambito del Capitolo 2, ha avuto al solito una trattazione a parte. Ciò è utile per estrapolare i costi relativi ad attività che non possono insistere né sulla contribuzione né sui finanziamenti Regionali ma che invece devono avere voci di entrata da parte di soggetti diversi.

Gli interventi sulle grandi opere richiedono notevoli risorse finanziarie al momento non disponibili e pertanto gravi sono le conseguenze sui livelli di efficienza e funzionalità e sui lavori pianificati nel 2025. Alla luce di queste ultime considerazioni il fabbisogno determinato mette in evidenza lo sforzo da parte dell'Ente di contenere da un lato i costi e dall'altro di effettuare manutenzioni prioritarie su Opere e Mezzi secondo i criteri del "buon senso" e della economicità.

Il documento prosegue con la determinazione del fabbisogno finanziario del P.d.G. 2025, che risulta pari a euro **2.960.325** con un incremento di circa il 5,8% rispetto al bilancio previsionale dell'anno precedente.

Il piano di gestione 2025, recependo le caratterizzazioni dei precedenti punti, se da un lato tiene conto dell'elevata attività di razionalizzazione e gestione operativa consolidata nel corso del triennio precedente, dall'altro subisce in maniera negativa la riduzione drastica dei finanziamenti per la Manutenzione e Esercizio che costringe l'Ente ad azioni sempre più ridotte sul territorio ed a una rimodulazione della contribuenza per i diversi usi dell'acqua derivanti dall'applicazione del regolamento Irriguo (approvato e modificato dal Consiglio dei Delegati rispettivamente con delibera n. 12 del 5 ottobre 2007, n. 22 del 21/12/2015, n.4 del 22/07/2022 e n.12 del 28/07/2023). Il documento si completa con gli allegati che rappresentano elenchi di dettaglio, prezzi e cartografie.

1. ASPETTI PRELIMINARI

1.1. DEFINIZIONI E PRINCIPI

Il Consorzio di Bonifica è un **Ente di diritto pubblico economico** a carattere associativo.

Esso identifica un ambito ottimale su base idrografica per fornire servizi efficienti a garanzia di un più ordinato sviluppo del proprio territorio.

I **Consorzi di Bonifica** trovano i fondamenti giuridici della propria **costituzione** nel **R.D. n. 215/1933**.

Le **funzioni amministrative** statali sui Consorzi di Bonifica sono state trasferite **alle Regioni** con **DPR n.11/1972 e DPR n.616/1977**.

La Regione Campania con **L.R. n. 4/2003** (che sostituisce la L.R. n. 23/1985) ha determinato (art. 33) il riordino e la ridelimitazione dei comprensori di bonifica “ai fini della razionalizzazione dell’esercizio delle funzioni dei Consorzi di Bonifica in rapporto alle esigenze di unitarietà della programmazione e attuazione degli interventi di competenza”.

I comprensori di bonifica integrale sono stati ridefiniti tenendo conto degli ambiti di riferimento delle Autorità di Bacino individuate dalla Legge n. 183/1989 e dalla L.R. n. 8/1994, ovvero dei bacini idrografici. Sono stati individuati 7 comprensori:

- | | |
|----------------------------|------------|
| 1) Volturno - Garigliano | 5) Alento |
| 2) Medio Volturno - Calore | 6) Ufita |
| 3) Sarno | 7) Tanagro |
| 4) Sele | |

In tali comprensori possono agire più Consorzi; in particolare, **il Consorzio di Bonifica “Velia”** ricade nel **Comprensorio “Alento”**, comprendente i bacini dell’Alento, della Fiumarella di Ascea, del Lambro e Mingardo e del T. Mortelle.

La Regione Campania ha confermato nel **Consorzio di Bonifica** uno dei **principali enti attuatori della politica di difesa del territorio per la sicurezza idraulica ed idrogeologica**.

Il Consiglio Regionale, sempre con L.R. n. 4/2003, ha fatto ricadere l’attività di bonifica (intesa come servizio di difesa idraulica dalle acque scolanti) nella **Difesa del Suolo**, ridefinendo gli ambiti di competenza dei Consorzi di Bonifica.

I rapporti con gli Enti Locali (Provincia, Comune, altri enti di gestione delle risorse idriche) e le modalità di finanziamento delle attività consortili sono tuttora in fase di definizione, da parte della Regione.

Con Deliberazione n. 3296 del 21/11/2003, la Regione Campania ha definito i criteri e le metodologie per la redazione dei Piani di Classifica, ovvero le specifiche direttive per il trasferimento ed il riparto della spesa.

Nell'ambito degli adempimenti per la nuova Classificazione dei territori beneficiati dalla Bonifica è prevista la puntualizzazione di tutti gli elementi atti a garantire il riparto della spesa consortile più equo.

Per tale motivo il Consorzio si è impegnato nella redazione del presente **Piano di Gestione**, indispensabile per chiarire e localizzare gli elementi economici necessari alle sue attività.

Con la presente relazione, il Consorzio di Bonifica "Velia" provvede dunque alla formulazione del Piano di Gestione 2025, con l'obiettivo dichiarato di:

- rendere più trasparente la gestione delle attività consortili;
- migliorare l'efficienza dei servizi resi all'Utenza.

LE ATTIVITÀ CONSORTILI

1.1.1. IL SERVIZIO DI BONIFICA

1.1.1.1. Finalità e compiti dell'attività consortile di bonifica

Il Consorzio di Bonifica è oggi responsabile della sicurezza idraulica / idrogeologica derivante dal buon funzionamento delle opere e della rete **idraulica** di sua competenza.

La "bonifica classica" degli inizi si è però evoluta nella "bonifica integrale", per arrivare ad essere oggi "difesa del suolo", che integra l'aspetto specificamente idraulico con quello idrogeologico.

Attraverso i Consorzi di Bonifica la Regione, ai fini di un ordinato assetto del territorio e delle sue risorse, promuove ed attua la bonifica integrale quale attività pubblica permanente di conservazione, valorizzazione e tutela del territorio, di razionale utilizzazione delle risorse idriche per uso agricolo e di salvaguardia dell'ambiente rurale.

Il Consorzio espleta le funzioni ed i compiti che gli sono attribuiti dalle leggi di bonifica e dallo Statuto dell'Ente, ovvero che siano comunque necessari al conseguimento dei propri fini istituzionali.

Tali funzioni sono:

- ◆ la sistemazione e l'adeguamento della rete idraulica, la captazione, raccolta, provvista, adduzione ed eventuale distribuzione d'acqua ad usi prevalentemente irrigui, nonché la sistemazione, regimazione e regolazione dei corsi d'acqua di bonifica ed irrigui ed i relativi manufatti;
- ◆ l'eventuale sollevamento e la derivazione delle acque e connesse installazioni;
- ◆ la sistemazione idraulico agraria e la bonifica idraulica integrale per la tutela dell'ambiente e la difesa del suolo;
- ◆ presidio idrogeologico per le aree collinari;
- ◆ gli interventi di completamento, adeguamento funzionale e ammodernamento degli impianti e delle reti irrigue e **idrauliche** con opere di captazione, raccolta, adduzione ed eventuale distribuzione delle acque;
- ◆ gli interventi realizzati in esecuzione dei piani e dei programmi adottati dalle Autorità di Bacino;
- ◆ la progettazione ed esecuzione delle opere pubbliche di bonifica affidate in concessione dalla Regione e la successiva gestione delle opere eseguite;
- ◆ la realizzazione su concessione dello Stato e della Regione di quegli interventi di cui alla Legge sulla difesa suolo, da eseguirsi nei comprensori di bonifica previsti dai programmi della stessa legge;
- ◆ la realizzazione e gestione degli impianti di bonifica idraulica, degli eventuali impianti per l'utilizzazione in agricoltura di acque reflue e gli altri impianti, compresi nei sistemi promiscui, funzionali ai sistemi civili di bonifica, in applicazione delle disposizioni di cui alla D.Lgs 152/2006 art.166;

- ◆ l'eventuale utilizzazione delle acque fluenti nei canali e nei cavi consortili per usi che comportino la restituzione delle acque e siano compatibili con le successive utilizzazioni, ivi compresi la produzione di energia idroelettrica e l'approvvigionamento di imprese produttive, con il ricorso alle procedure indicate dal D.lgs 152/2006 art. 166;
- ◆ la realizzazione di quelle azioni di salvaguardia dell'ambiente ad essi affidate dallo Stato e dalla Regione secondo le indicazioni contenute nei programmi di tutela dell'ambiente;
- ◆ la progettazione e l'esecuzione di interventi, ad essi affidati dalla Regione dagli Enti da essa dipendenti e dagli Enti locali territoriali, anche al di fuori dei comprensori di bonifica. Il relativo provvedimento di affidamento in concessione indicherà anche da quali soggetti le opere saranno gestite successivamente all'esecuzione;
- ◆ concorre, anche attraverso appositi accordi di programma con le competenti autorità, alla realizzazione di azioni di salvaguardia ambientale e di risanamento delle acque anche al fine della loro utilizzazione irrigua, della rinaturalizzazione dei corsi d'acqua e della fitodepurazione, come previsto dal D. lgs. 152/2006;
- ◆ la conclusione, su iniziativa della Regione o degli Enti locali, di accordi di programma, ai sensi del D. Lgs n. 267/2000, art. 34, per la realizzazione in modo integrato e coordinato tra il Consorzio e gli Enti locali di azioni di comune interesse e, comunque, per il conseguimento di obiettivi comuni rientranti nell'ambito delle rispettive finalità istituzionali;
- ◆ la predisposizione del Piano Generale di Bonifica ed i suoi aggiornamenti, in coordinamento con i Piani di Bacino, la programmazione regionale e provinciale;
- ◆ assumere in nome e per conto dei proprietari interessati, su loro richiesta ovvero su disposizione della Giunta Regionale, l'esecuzione e la manutenzione delle opere di bonifica obbligatorie di competenza privata e di tutte le altre opere di interesse particolare di un solo fondo o di comuni a più fondi necessarie per dare scolo alle acque, per completare la funzionalità delle opere irrigue e comunque per non recare pregiudizio allo scopo per il quale sono state eseguite e mantenute le opere pubbliche di bonifica;
- ◆ l'assistenza dei consorziati nella trasformazione degli ordinamenti produttivi delle singole aziende e nella loro gestione, nonché, su richiesta e in nome e per conto degli interessati, nella progettazione ed esecuzione delle opere di miglioramento fondiario e nel conseguimento delle relative provvidenze;
- ◆ la realizzazione degli interventi e dei ripristini conseguenti a danni discendenti da calamità naturali o eccezionali avversità atmosferiche;
- ◆ l'assunzione di tutti gli altri compiti che possono essere affidati dagli organi competenti nell'interesse del Comprensorio, nonché quello di promuovere, svolgere ed incoraggiare, anche congiuntamente con gli altri Enti similari, iniziative tendenti all'addestramento ed alla formazione di maestranze nel settore agricolo e della bonifica, nel rispetto della legislazione nazionale e regionale vigente in materia, al fine

di favorire l'occupazione, la produzione e l'evoluzione dell'organizzazione del lavoro nel Comprensorio di competenza in armonia con il progresso scientifico e tecnologico.

Il **servizio di bonifica** comprende, in sintesi, la **realizzazione**, la **gestione** e la **manutenzione** delle seguenti **opere, impianti ed attività** inerenti alla **difesa del suolo**:

- a) **Opere pubbliche di bonifica**, ai sensi dell'art. 2 comma 1 della L.R. n. 4/2003, tra le quali sono tuttora in corso di classificazione (da parte del Presidente della Giunta Regionale) quelle ritenute **di Preminente Interesse Regionale** (a carico della Regione) in quanto **dirette alla protezione dei territori soggetti ad esondazione dei corsi d'acqua** o con **difficoltà di scolo naturale**.

Le categorie di opere **pubbliche di bonifica** che possono essere dichiarate di **Preminente Interesse Regionale** sono:

1. la sistemazione e l'adeguamento della rete idraulica, la captazione, raccolta, provvista, adduzione e distribuzione d'acqua ad usi prevalentemente irrigui, nonché la sistemazione, regimentazione e regolazione dei corsi d'acqua di bonifica ed irrigui ed i relativi manufatti;
 2. il sollevamento e la derivazione delle acque e connesse installazioni;
 3. la sistemazione idraulico agraria e la bonifica idraulica;
 4. gli interventi di completamento, adeguamento funzionale e ammodernamento degli impianti e delle reti irrigue e **idrauliche** e quelle per l'estensione dell'irrigazione con opere di captazione, raccolta, adduzione e distribuzione delle acque irrigue;
 5. gli interventi per la realizzazione degli usi plurimi delle acque irrigue, ai sensi della Legge n. 36/1994, art. 27, ora D.Lgs 152/2006 art.166;
 6. gli interventi realizzati in esecuzione dei piani e dei programmi adottati dalle Autorità di Bacino.
- b) **Interventi pubblici di bonifica**, ovvero gli interventi di manutenzione straordinaria nonché i ripristini delle opere di cui al punto a), conseguenti ai danni causati da calamità naturali in conformità alla Legge n. 185/1992 e successive modifiche. Anche in questo caso sono in fase di individuazione da parte della Giunta Regionale gli interventi ritenuti di **Preminente Interesse Regionale** (a carico della Regione).
- c) **Opere di carattere civile-infrastrutturale** consegnate ai Comuni, alle Province ed alle Comunità Montane (a carico della Regione).
- d) **Altre opere di bonifica**, la cui realizzazione è subordinata ad autorizzazione regionale ai sensi del R.D. n. 368/1904 (a cui si provvede a carico dei Consorziati beneficiati).
- e) **Altre opere idrauliche**, la cui realizzazione è subordinata ad autorizzazione regionale a norma del R.D. n. 523/1904 (a cui si provvede a carico dei Consorziati beneficiati).

Per quanto riguarda le opere di competenza privata, nei comprensori di bonifica i proprietari hanno l'obbligo di eseguire e mantenere le opere minori di interesse particolare dei propri fondi, o comuni a più fondi, necessarie per dare scolo alle acque, assicurare la funzionalità delle opere irrigue, nonché ad evitare ogni pregiudizio alla regolare gestione delle opere pubbliche di bonifica. Se i proprietari non eseguono le opere cui sono obbligati a norma della legislazione vigente, provvedono i Consorzi di bonifica competenti per territorio a spese dei proprietari inadempienti.

Le attività di manutenzione che impegnano maggiormente il Consorzio sono quelle effettuate sui corsi d'acqua, volte a contrastare gli accentuati fenomeni vegetativi e di interrimento a cui sono soggetti.

Tali attività consistono prevalentemente in espurghi e tagli di vegetazione, accompagnati da interventi localizzati quali ripristini spondali, ristabilimento di soglie, rifacimento di manufatti.

1.1.1.2. Descrizione ed evoluzione storica del Consorzio di bonifica

Il Consorzio del **Consorzio di Bonifica "Velia"** appartiene alla regione Campania, rientra per intero nella Provincia di Salerno ed ha un'estensione complessiva di **81.000 ettari**.

La delimitazione del comprensorio di competenza interessa 37 **Comuni**, ovvero:

N.	COMUNE	Superficie comunale totale (A) (Ha)	Superficie comunale nel comprensorio (C) (Ha)	A-C (Ha)	C/A (%)
1	Alfano	461	461		100
2	Ascea	3.763	3.763		100
3	Camerota	7.019	1.049	5.970	15
4	Cannalonga	1.768	1.768		100
5	Casalvelino	3.179	3.179		100
6	Castelnuovo Cilento	1.815	1.815		100
7	Celle di Bulgheria	3.154	3.154		100
8	Centola	4.754	4.754		100
9	Ceraso	4.598	4.598		100
10	Cicerale	4.104	2.941	1.163	72
11	Cuccaro Vetere	1.754	1.754		100
12	Butani	1.488	1.488		100
13	Gioi	2.793	2.585	208	93
14	Laurino	7.009	1.734	5.275	25
15	Laurito	1.993	1.993		100
16	Lustra	1.510	1.510		100

17	Magliano Vetere	2.240	842	1.398	38
18	Moio della Civitella	1.694	1.272	422	75
19	Montano Antilia	3.340	3.340		100
20	Monteforte Cilento	2.201	2.201		100
21	Novi Velia	3.464	3.464		100
22	Omignano	1.017	1.017		100
23	Orria	2.634	2.634		100
24	Perito	2.380	2.380		100
25	Pisciotta	3.073	3.073		100
26	Pollica	2.799	1.418	1.381	51
27	Prignano Cilento	1.180	822	358	70
28	Roccalgoriosa	4.223	2.661	1.562	63
29	Rofrano	5.885	5.885		100
30	Rutino	964	964		100
31	Salento	2.377	2.377		100
32	San Mauro la Bruca	1.893	1.893		100
33	Sessa Cilento	1.803	1.803		100
34	Stella Cilento	1.438	1.438		100
35	Stio	2.476	998	1.478	40
36	Torchiara	852	175	677	21
37	Vallo della Lucania	2.509	2.509		100
	Totale	101.604	81.712	19.892	80,4

ATTIVITÀ DI BONIFICA DEL COMPRESORIO SOGGETTO CONTRIBUENZA

Nelle aree soggette a contribuzione sono stati realizzati interventi di bonifica quali, gli impianti irrigazione e le relative opere di scolo. Sulla restante parte del comprensorio non sono state realizzate opere di bonifica.

Il Piano di classifica ed. 2010 ha definito in oltre 16.500 ettari l'area già attrezzata a scopo irriguo e ove sono presenti opere di bonifica con conseguente beneficio specifico diretto. Il piano è stato approvato con Decreto Dirigenziale n. 2 del'11/01/2010. Di seguito viene riportata la tabella riepilogativa per comuni, delle predette aree:

n. ord.	Comune	Superficie in area valliva (Ha)	Superficie in area collinare (Ha)	Superficie Totale in contribuenza (Ha)
1	Ascea	1.058,80	1.179,09	2.237,89
2	Cannalonga	104,46	153,8	258,26
3	Casalvelino	1.451,16	1.480,43	2.931,59
4	Castelnuovo Cilento	740,32	904,44	1.644,76
5	Ceraso	437,93	1.063,99	1.501,92
6	Cicerale		267,73	267,73
7	Lustra	101,56	465,81	567,37
8	Moio della Civitella	131,86	344,99	476,85
9	Novi Velia	18,63	239,07	257,7
10	Omignano	180,05	141,62	321,67
11	Orria	6,9	133,55	140,45
12	Perito	141,84	873,03	1.014,87
13	Pollica	38,68	327,38	366,06
14	Prignano Cilento	24,48	212,99	237,47
15	Rutino	36,98	503,62	540,6
16	Salento	117,8	861,98	979,78
17	Sessa Cilento		246,18	246,18
18	Stella Cilento		579,81	579,81
19	Torchiara		75,35	75,35
20	Vallo della Lucania	782,07	1.106,85	1.888,92
	Totale complessivo	5.373,52	11.161,71	16.535,23

1.1.1.3. Comprensorio di Operatività e di Contribuenza

La parte soggetta a contribuzione secondo il Piano di Classifica è interessata da opere di bonifica soggette a manutenzione ordinaria.

Tale zona costituisce il Comprensorio di Operatività in cui concretizza il beneficio di bonifica, e coincide quindi con l'attuale zona di contribuenza.

Elenco delle canalizzazioni di bonifica

Nell'elenco che segue in **allegato 3.1** sono indicate le canalizzazioni di bonifica. Per ciascun canale sono indicate le caratteristiche (rivestito / in terra/tombato) e le relative lunghezze.

Il comprensorio è stato suddiviso in 14 aree corrispondenti ad altrettanti sottobacini idraulici. La lunghezza totale dei canali ricadenti in esso è di 111,8 km dei quali circa 23 sono grandi collettori e 5 Km sono contigui. Del totale dei canali, 65 km sono rivestiti in calcestruzzo e 46,7 Km sono in terra. I tratti di canalizzazione coperte si sviluppano per una lunghezza complessiva di circa 2,5 Km.

Nella tavola n. 2 sono indicate le canalizzazioni di bonifica ed i corsi d'acqua naturali con opere di bonifica in manutenzione, compresi 5 km di canali contigui. Per ciascun canale sono indicati i tratti in terra, rivestiti e coperti.

Elenco delle piste di servizio

La maggior parte delle canalizzazioni è servita da una pista per consentire il transito dei mezzi meccanici addetti alla pulizia dei canali stessi. Esse sono mediamente larghe 3 m e sono parte in terra battuta e parte pavimentate con manto bituminoso. Con convenzione del 17/09/2013 sono state cedute in gestione al Comune di Casalvelino una parte delle piste ricadenti nel proprio comune. La Deputazione Amministrativa con provvedimento n. 10 del 26/02/2021, sono state cedute in gestione al Comune di Ascea un'altra parte di piste ricadenti nel proprio Comune. Con Delibera della Deputazione Amministrativa n. 129 del 29/10/2021 è stato deliberato la cessione al Comune di Castelnuovo Cilento la pista in loc. Spinarete. Lo sviluppo complessivo aggiornato delle piste gestite dal Consorzio è di circa 27 Km.

Nell'elenco che segue in **allegato 3.2** sono indicate le piste di servizio aggiornate, con le relative lunghezze, con riferimento al canale asservito.

Opere di Regolazione dei corsi d'acqua: la diga Alento

Per sottolineare l'importanza di annoverare le dighe tra le opere di difesa del suolo si espongono alcune considerazioni sulla Diga dell'Alento.

La diga dell'Alento svolge un'importantissima funzione di regolazione del fiume Alento, principale corso d'acqua del Comprensorio.

Infatti, la diga sottende circa $\frac{1}{4}$ del bacino imbrifero dell'intero fiume, pari a 415 Km², ed in tal modo riesce a "laminare" le portate di piena, affluenti nel serbatoio, con grado più o meno elevato, a seconda del grado di riempimento dell'invaso al momento dell'evento.

Studi condotti dal Consorzio hanno consentito di stimare l'effetto di laminazione sulle portate di piena della Diga dell'Alento.

Nelle figg. 1 e 2, in due sezioni significative del fiume Alento a valle della diga (rispettivamente a Casalvelino Scalo ed a Foce), su diagrammi tipo log-normali, sono rappresentate tre curve corrispondenti rispettivamente: la prima, a portate che si registrerebbero nella sezione del corso d'acqua in esame se non ci fosse la diga; la seconda, a portate attenuate dall'effetto di laminazione della diga nell'ipotesi che all'inizio dell'evento essa è già piena; e infine la terza, a portate che si registrerebbero se la diga fosse in grado di assorbire completamente la piena senza sfioro o scarico durante la fase ascendente. Dalle molteplici considerazioni che emergono anche da una rapida lettura dei diagrammi non può non essere sottolineata la circostanza che portate con periodo di ritorno dell'ordine dei 30 - 50 anni (quelle in grado di essere assorbite naturalmente dal corso d'acqua senza dare luogo ad esondamenti) corrispondono a portate "lamine" con periodi di ritorno superiori a 100 anni.

In altri termini, l'effetto di laminazione della diga fa sì che le piene con periodo di ritorno di 100 anni, che causerebbero esondazioni, transitano a valle lungo l'intero corso d'acqua senza esondazioni o allagamenti.

Fig.1 - Effetto di laminazione della diga sulle portate di piena del F. Alento a Casalvelino Scalo Area del bacino sotteso 285 Km²

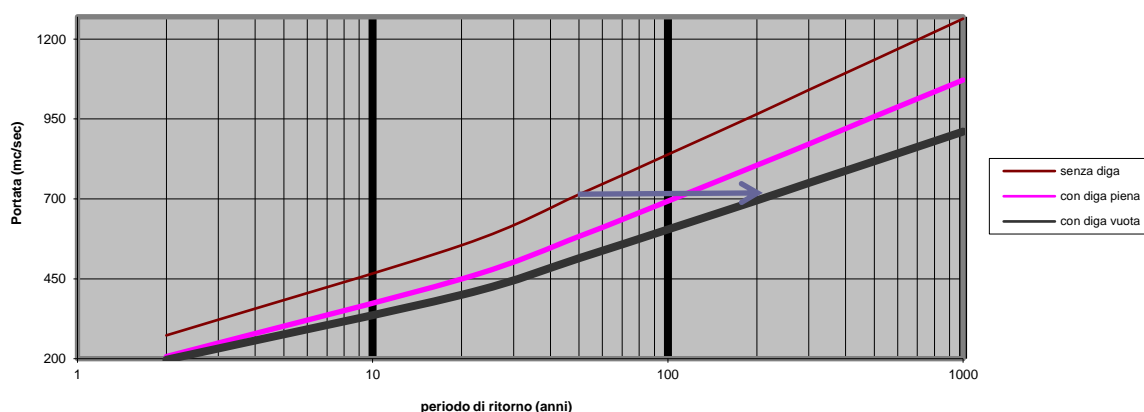
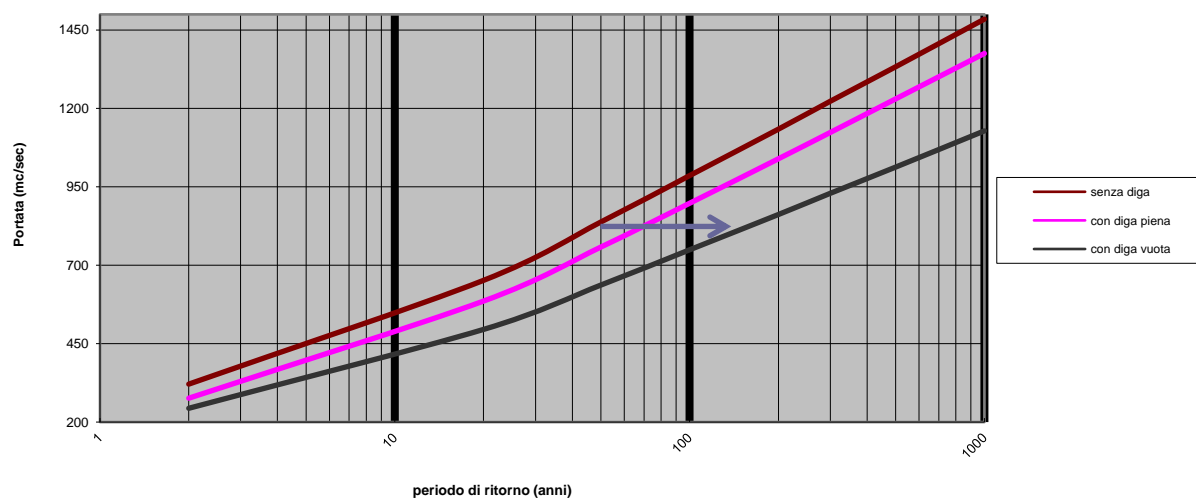


Fig.2 - Effetto di laminazione della diga sulle portate di piena del F. Alento a Foce . Area del bacino sotteso 415 Km²



Un esempio della capacità di laminazione della diga Alento è l'evento del novembre del 1996. Nei giorni 26 e 30 Novembre 1996 nel bacino dell'Alento (415 Km²) si verificarono intense piogge (circa 365 mm dal 18 al 30 novembre - vedi tabella 1-). In conseguenza furono registrate portate al colmo di intensità corrispondenti ad un periodo di ritorno di 30-40 anni. La progressiva saturazione dei terreni, essenzialmente impermeabili, per effetto della pioggia persistente, ridusse la capacità di attenuazione del colmo della piena amplificando in tal modo l'effetto delle piogge tanto da poter stimare per l'ultima parte dell'evento un coefficiente di deflusso prossimo all'unità.

Tab 1. Piogge nel bacino dell'Alento del 26/11 - 30/11 e 1/12/1996

STAZIONE	QUOTA m slm	DURATA	PIOGGE Mm
Prignano (Diga Alento)	90	dalle 2 – alle 12.30 del 26/11	75
		dalle 15 del 30/11 alle 3 del 1/12	72
		dal 18/11 al 30/11	360
Cannalonga (diga Carmine)	600	24 ore del 26/11	97
		24 ore del 30/11	45
		24 ore del 1/12	10
Ceraso (diga Fabbrica)	100	24 ore del 26/11	41
		dalle 11.30 del 30/11 alle 2 del 1/12	20

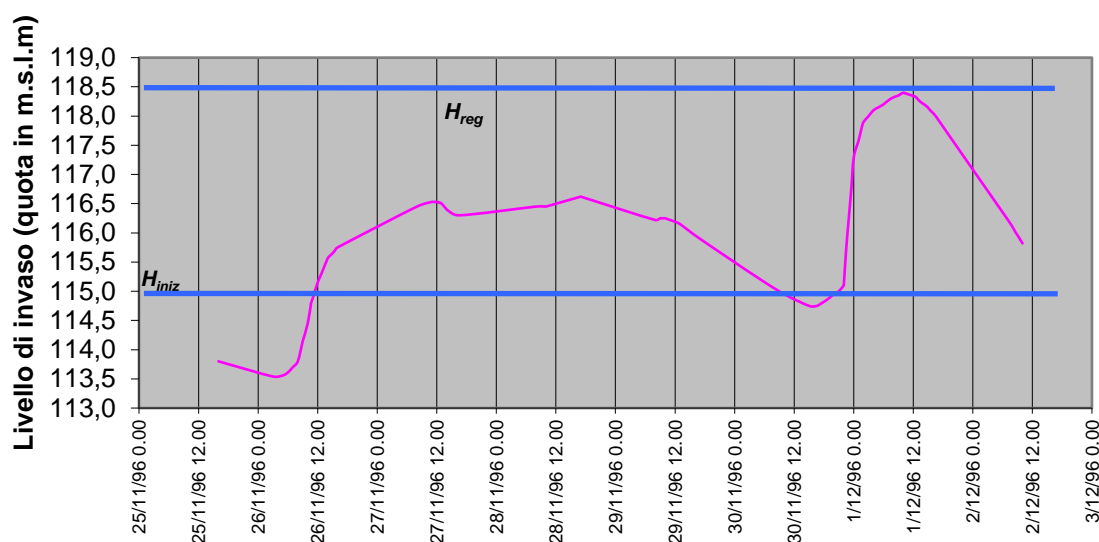
In tab 2 sono indicate le portate al colmo di piena nei maggiori corsi d'acqua del bacino dell'Alento registrate in diversi punti di misura presso stazioni idrometrografiche a valle degli sbarramenti.

Tab 2. Eventi del 26/11/96 e del 30/11-1/12/1996, Curva udometrica

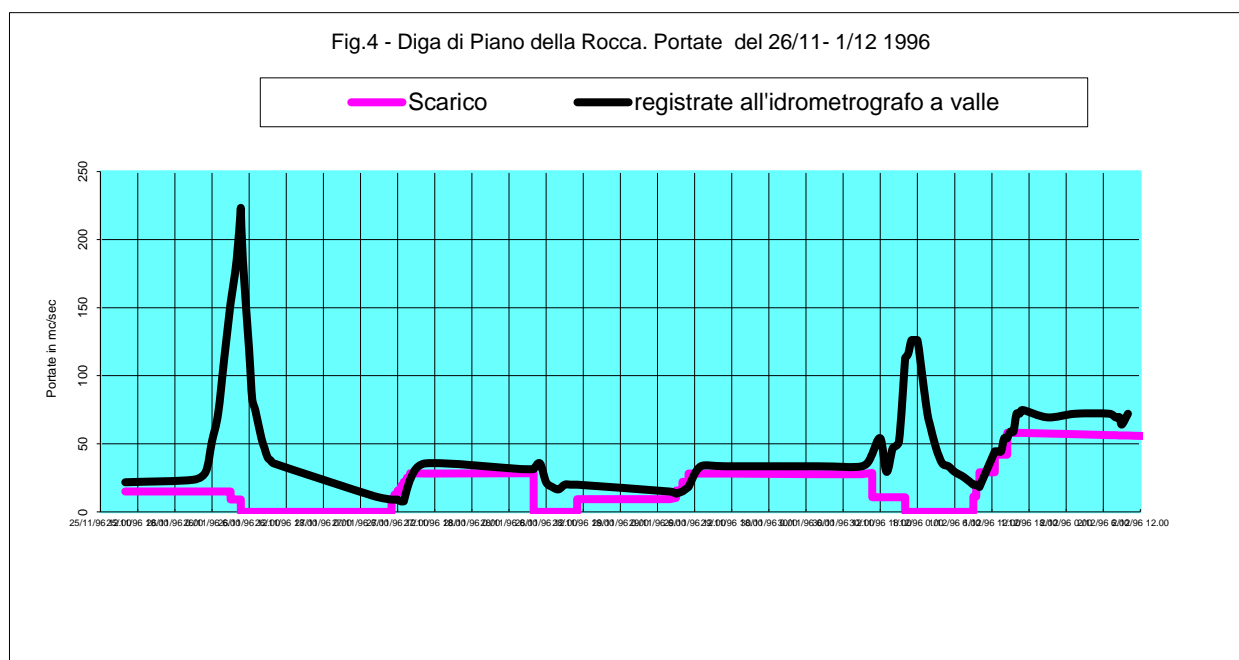
Stazione idrometrografica			Area sottesa		Portata al colmo	Ora Dell'evento	Q/A
corso d'acqua	punto di misura	quota m slm	Netta	lorda	Q mc/s		l/sec/ettari
Badolato	Pattano	106	47,5	47,5	60	9,45 del 26/11	12,6
Alento	Omignano	29	81,3	183,45	213	10,3 del 26/11	26,2
Alento	Piano della Rocca	84	102,15	102,15	261	10,4 del 26/11	25,6
Alento	Casalvelino	5,2	182,45	284,6	540	12,25 del 26/11	29,6
Badolato	Pattano	106	47,5	47,5	129	1 del 1/12	27,2
Alento	Piano della Rocca	84	102,15	102,15	400	11.30 del 30/11	39,2
Alento	Omignano	29	81,3	183,45	132	22,35 del 30/11	16,2

Il periodo di ritorno stimato per le portate al colmo registrate tiene conto dell'effetto di laminazione dell'invaso di Piano della Rocca che ha sottratto il contributo di circa 100 kmq di bacino (circa il 25% del totale). In fig.3 sono indicati i livelli di invaso nel serbatoio di Piano della Rocca e in fig.4 sono indicate le portate scaricate dalla diga (a seguito di manovre di apertura dello scarico di fondo) e le portate registrate nell'idrometrografo a valle della diga a circa 8 km ubicato in una sezione del F. Alento che sottende un bacino di circa 84 kmq, al netto dell'area sottesa dalla diga. Attraverso le variazioni dei livelli di invaso nel serbatoio (fig.3) è stato possibile ricostruire l'idrogramma delle portate entranti nel serbatoio q_e che presenta un colmo di circa 260 mc/sec alle ore 9 del 26/11 ed un altro di oltre 400 mc/sec alle ore 12 del 30/11. Nel periodo compreso tra i due colmi è stato necessario svuotare il serbatoio per riportare il livello a quello allora massimo autorizzato.

fig.3 - Diga di Piano della Rocca. Livello di invaso fine novembre 1996



Le manovre di apertura dello scarico di fondo consentirono una significativa e benefica laminazione della piena.



Le suddette considerazioni testimoniano ulteriormente l'importanza di annoverare tali manufatti tra quelli "Grandi Opere" sia come benefici indotti sulla "Irrigazione" che sul tema "Bonifica".

1.1.2. IL SERVIZIO A PREVALENTE USO IRRIGUO

1.1.2.1. Finalità e compiti dell'attività irrigua consortile

Tra i compiti del Consorzio rientra anche quello di fornire alle aziende ed ai privati l'acqua per l'irrigazione, per usi civili non potabili (industriale, idroelettrico, ambientale) nonché di fornire agli enti gestori del servizio idrico l'acqua grezza per uso potabile.

Con la consegna dell'acqua grezza si esaurisce la funzione consortile e le scelte degli ordinamenti produttivi sono lasciate agli utenti.

1.1.2.2. Descrizione ed evoluzione storica del Comprensorio Irriguo

L'area interessata ricade nel perimetro del bacino idrografico del fiume Alento (provincia di Salerno), in cui ad oggi esiste un complesso sistema idrico in esercizio con ulteriori opere programmate, strutturate sul territorio secondo quattro schemi primari:

1. **SISTEMA VALLO:** Schema di Vallo della Lucania le cui opere di accumulo e di alimentazione sono costituite da Diga Nocellito, Traversa Torna, Traversa Mennonia, Traversa Mancinelle e Invaso del Carmine
2. **SISTEMA PALISTRO:** Schema Palistro le cui opere di presa e/o accumulo sono la traversa Massascusa, la presa sul Fiume Palistro nel tratto medio, gli accumuli dell'invaso S. Giovanni, della vasca Le Fosse, della Diga Fabbrica, della costruenda Vasca Spineta
3. **SISTEMA BADOLATO:** Schema Badolato la cui opera di presa è rappresentata dalla Traversa Badolato
4. **SISTEMA ALENTO:** Schema del Fondo Valle Alento la cui opera di accumulo è costituita dalla Diga di Piano della Rocca.

SISTEMA VALLO

Le opere del Sistema Vallo gestite più direttamente dal "Consorzio Irriguo di Miglioramento Fondiario di Vallo della Lucania" consistono, allo stato attuale, nelle seguenti opere principali:

1) Opere di captazione ed accumulo

La diga del Nocellito è nel territorio comunale di Cannalunga, e presenta il manufatto di sbarramento in conglomerato cementizio direttamente tracimabile.

Capacità utile 50.000 metri cubi

Bacino Imbrifero sotteso 5.6 Km²

Livello idrico invaso 665-673 m s.m.m.

La Traversa tracimabile sul Torrente Mennonia è ubicata nel territorio comunale di Cannalunga, con manufatto di sbarramento in conglomerato cementizio e presa a griglia sull'incile.

Massima portata derivabile 310 l/s

Bacino Imbrifero sotteso 6.74 Km²

Livello idrico 623 m s.m.m.

La Traversa tracimabile sul Torrente Torna è ubicata nel territorio comunale di Novi Velia, con manufatto di sbarramento in conglomerato cementizio e presa a griglia sull'incile

Massima portata derivabile 240 l/s

Bacino Imbrifero sotteso 4,62 Km²

Livello idrico 673 m s.m.m.

La Traversa tracimabile sul Torrente Mancinelle, è ubicata nel territorio comunale di Vallo della Lucania, con manufatto di sbarramento in conglomerato cementizio e presa a griglia sull'incile.

Massima portata derivabile 40 l/s

Livello idrico 632 m s.m.m.

La diga del Carmine, è posizionata a cavallo dei territori comunali di Cannalonga e Moio della Civitella e presenta il manufatto di sbarramento in terra con paramento di monte protetto da rivestimento in pietrame.

Capacità utile 3.000.000 di metri cubi

Bacino Imbrifero sotteso 1.95 Km²

Livello idrico invaso variabile fra la quota di 562 e 593.5 m s.m.m.

2) Opere di adduzione ed interconnessione

La ridotta estensione del bacino di alimentazione della Diga del Carmine fa sì che, per garantire il totale riempimento prima della stagione irrigua, sia necessario l'apporto idrico integrativo della Diga Nocellito, della Traversa Mennonia e della Traversa Torna.

SISTEMA PALISTRO

Le opere del Sistema Palistro di pertinenza del "Consorzio di irrigazione Palistro" sono le opere più antiche del comprensorio e consistono attualmente in:

1 - Opere di captazione ed accumulo

La Traversa tracimabile sul Torrente Palistro a Massascusa

è nel territorio comunale di Ceraso, e presenta un manufatto di sbarramento in conglomerato con presa a trappola

Bacino Imbrifero sotteso 18,2 Km²

Livello idrico 403 m s.m.m.

La Vasca Spineta

è nel territorio comunale di Ceraso, alimentata dalla traversa sul Palistro a Massascusa.

Capacità utile 54.000 metri cubi. Livello idrico 390 m s.m.m.

La diga S. Giovanni

è nel territorio comunale di Ceraso e si presenta con manufatto di sbarramento in terra realizzato sul torrente Cerrito.

Capacità utile 220.000 metri cubi

Bacino Imbrifero sotteso 1.30 Km² integrato con gli apporti del torrente Palistro derivato da una briglia a quota 258 m.s.m.m. e collegata con un canale rettangolare a pelo libero di dimensione di base 60 cm.

Livello idrico invaso variabile fra la quota di 214 e 221 m s.m.m.

La diga Le Fosse

è nel territorio comunale di Ceraso e presenta un manufatto di sbarramento in terra.

Capacità utile 50.000 metri cubi

Livello idrico invaso massimo quota 165 m s.m.m.

La diga Fabbrica

è nel territorio comunale di Ceraso e presenta un manufatto di sbarramento in terra su un gruppo di affluenti in sinistra Palistro. L'invaso viene riempito nel periodo invernale in gronda con le fluenze del Palistro.

Capacità utile 1.100.000 metri cubi

Bacino Imbrifero sotteso 2.10 Km² integrato con acque della condotta proveniente dal torrente Palistro.

Livello idrico invaso variabile fra la quota di 84.0 e 97.8 m s.m.m.

2 - Opere di adduzione

Il sistema Palistro può a sua volta essere suddiviso in tre sottosistemi: il primo, denominato sistema Palistro Alto che ha origine dalla Traversa Massascusa, il secondo, denominato Palistro Medio che ha origine dalla Diga San Giovanni; il terzo, denominato Palistro Basso, che ha origine dalla Diga Fabbrica e prosegue fino alla confluenza con il fiume Alento.

Il sottosistema Palistro Alto ha origine dalla Traversa Massascusa che alimenta le aree irrigue della fascia alta a mezzo di un adduttore Dn 450 mm fino al partitore in pressione dell'Isca a quota geodetica 369 m s.m.m. Dal partitore si dipartono tre condotte di cui due secondarie dal diametro di Dn 220 e 200 mm per i servizi in sinistra Palistro. La terza condotta attraversa il Palistro e serve la zona in Destra Palistro sino a quota 200 m s.m. con successione di diametri Dn 350, 300 e 250 lunghi rispettivamente 1400, 570 e 360 metri separati da pozzetti di disconnessione nei punti terminali che fissano le quote a 342, 302 e 266,5 m s.m.m.

Parallelamente alla condotta DN 450 è posata, dalla Traversa Massascusa sino ad oltre lo svincolo di Ceraso della Variante SS 18, una condotta in acciaio DN 600 mm, che alimenta la vasca di compenso Spineta (capacità di 54.000 m³, quota variabile tra 391 m s.m.m. e 399 m s.m.m.). Tale condotta è il primo tratto dell'adduttore principale della valle Palistro sino alla diga Fabbrica. Resta da completare solamente l'ultimo tratto di circa 600 metri.

La vasca Spineta è bypassabile con una condotta DN 400 mm, cui si collegano i tronchi di immissione e di uscita DN 600 mm. Essa, pertanto, è la vasca di testata dell'intero adduttore di fondovalle Palistro.

Il sottosistema denominato Palistro Medio ha origine dall'invaso S. Giovanni, alimentato, oltre che dalle acque del proprio bacino tributario, anche da un canale in derivazione dal torrente Palistro di tipo rettangolare a pelo libero in c.l.s. di base 0,60 m. Detto canale immette le proprie acque nell'invaso dopo aver attraversato un pozzetto di calma da cui si diparte anche una condotta di bypass (Dn 315 mm e lunghezza 215 metri) per il collegamento alla camera di manovra situata a valle

dello sbarramento. L'invaso è collegato alla stessa camera con una condotta Dn 300 mm lunga 40 metri.

Il servizio irriguo prevede attualmente tre rami:

Il ramo verso lo spartiacque del Metoio fino ad un partitore in pressione da cui partono le condotte comiziali vere e proprie di cui una interrotta da un pozzetto di sconnessione a quota 140 m s.m.m. (Impianto Metoio)

Il ramo di servizio lungo la valle del Palistro che realizza un anello in corrispondenza delle aree a quota 100 m s.m.m. ed è interconnesso anche con una vecchia condotta proveniente dalla diga Fabbrica. L'invaso San Giovanni è inoltre collegato con l'invaso Le Fosse tramite una vecchia condotta di alimentazione; dall'invaso Le Fosse parte a sua volta una condotta distributrice per il servizio locale.

Il nuovo ramo di servizio lungo la valle del Palistro, a sostituzione ed integrazione di quella vecchia, che raggiunge il manufatto di disconnessione Petrosa a quota 141 m s.m.m. con una condotta telescopica Dn 350, 300 e 250 mm con tronchi rispettivamente lunghi 830, 150 e 940 metri. A monte di detta vasca si dirama in carico una modesta condotta comiziale.

Il sottosistema denominato Palistro Basso ha origine dall'invaso della Fabbrica il cui servizio irriguo inizia con una condotta Dn 500 lunga 650 metri fino ad addurre le acque in un manufatto di disconnessione a pelo libero con quota di 70 m s.m.m. Da esso ha origine la rete comiziale costituita da un ramo principale e numerose derivazioni secondarie aventi diametri decrescenti Dn 300, 250, 200, 150 mm.

Si sottolinea che la realizzazione del progetto relativo alla misura 1.4 POR Campania 2000-2006 è stata ristrutturata gran parte della rete irrigua del Sistema Palistro che consentirà di perseguire i seguenti quattro obiettivi:

- Recupero di parte delle Risorse della Diga Fabbrica per l'integrazione della disponibilità idrica della Media Valle del Palistro.
- Riduzione delle perdite idriche, razionalizzazione dell'esercizio e diminuzione dei costi di manutenzione mediante la posa di nuove tubazioni.
- Modernizzazione e regolamentazione dei prelievi da parte degli utenti mediante l'introduzione di un sistema automatizzato di consegne dell'acqua all'azienda.
- Recupero energetico del salto idraulico disponibile tra la Traversa Massascusa e la bassa Valle del Palistro sulle fluenze invernali del fiume Palistro mediante una nuova condotta di adduzione.

SISTEMA BADOLATO

Il sistema Badolato ha origine dalla **Traversa Badolato** a quota 104 m s.m.m., da cui con tubazione DN 500 si diparte una condotta in acciaio sino alla vasca di compenso Chiusa delle Grotte a quota 100 m s.m.m.. Da essa ha origine la rete di distribuzione irrigua per le aree dei comuni di Castelnuovo e Ascea da quota 80 in giù.

Parallelamente le zone alte della valle del Badolato vengono servite con le acque dell'invaso Carmine prelevate a quota 200 alla vasca di compenso 3 dell'impianto di Vallo. Dalla Vasca 3

diparte, a servizio delle aree tra quota 130 a quota 60 m s.m.m., una tubazione DN 400 che biforca da un lato sino alla vasca Tempa del Capitano a quota 157 m s.m.m. e da un altro lato sino ad un pozzetto di disconnessione a quota 118 m s.m.m.. Completa il sistema la condotta di collegamento dallo scarico della centrale idroelettrica di Pattano all'adduttore principale del Badolato. Il sistema di adduzione principale ha un uso promiscuo in quanto, durante il periodo non irriguo, alimenta la centrale idroelettrica Coppola in Comune di Castelnuovo Cilento Salto Basso e Salto Alto.

SISTEMA ALENTO

Il sistema Alento ha origine dalla **Diga di Piano della Rocca** variabile tra 118.50 m s.m. e 96 m s.m.. Da esso si diparte una condotta principale in acciaio DN 1400 mm che si snoda lungo il fondovalle. Alla fine di un primo tratto (lungo circa 8 Km) è ubicata la derivazione DN 1400 mm per l'impianto idroelettrico di Omignano, nonché la derivazione DN 500 mm per la vasca C Farnito, ubicata a quota 93.5 - 89 m s.m.. Successivamente la condotta prosegue, con DN 1100 mm, per ulteriori 4 km, sino in prossimità del vallone Torricelli. In questo punto è ubicata la derivazione DN 900 per l'adduzione in sinistra del Fiume Alento, che alimenta le vasche Fiumicello, S. Nicola, D2 e E3. Immediatamente a valle della derivazione DN 900 mm, la condotta di fondovalle viene deviata, tramite una condotta DN 1100 mm, verso la vasca D1 Torricelli ubicata a 80 - 85.5 m s.m., per poi ritornare, con percorso inverso mediante tubazione DN 1000 mm, nuovamente sulla adduttrice di fondovalle che, a sua volta, prosegue per ulteriori 3 km, sino al canale Rungi. Ivi si stacca la derivazione DN 500 mm per la vasca F1 Rungi ubicata a quota 71 - 66.5 m s.m.), dopodiché l'adduttrice prosegue con DN 900 mm e si biforca in un DN 800 mm e DN 700 mm che alimenteranno rispettivamente le vasche terminali F4 e G1, ubicate tra quota 65 e 70 m s.m.. Il sistema idraulico, pertanto, è schematizzato come un sifone ininterrotto dalla diga sino alla vasca D1 Torricelli, di circa 12.5 km, dal quale si distaccano lungo il percorso la derivazione idroelettrica e le condotte di adduzione alle vasche di carico delle varie utenze. Dalla vasca D1 Torricelli riparte un secondo sifone, da cui si stacca, lungo il percorso, la derivazione per la vasca Rungi, che, biforcandosi secondo due direzioni (destra e sinistra Alento), termina nelle vasche di estremità Ardisani e Velia. L'architettura idraulica della rete rappresenta in definitiva un equilibrato compromesso tra le esigenze di gestione ottimale delle opere, la morfologia del territorio e l'inserimento ambientale. L'intero sistema alimenta tutto il fondovalle, sia in destra che in sinistra Alento, nonché le aree collinari mediante sollevamento sino a quota 200 m s.m.m. circa.

1.1.2.3. Superficie attrezzata e macrobacini irrigui

La superficie attrezzata del Compensorio irriguo gestita dal Consorzio Velia è di SAU **ettari 5.395** ed è attualmente così distinta :

1. Carmine ettari 975 (gestito dal Consorzio Irriguo e di Miglioramento Fondiario di Vallo della Lucania)
2. Palistro SAU 647 ettari
3. Badolato SAU 432 ettari
4. Alento SAU 3.341 ettari

L'intera superficie è servita a gravità ad eccezione di 1.519 ettari dell'Alento sotto sollevamento.

Il compensorio irriguo è stato distinto nei seguenti tre macrobacini :

1. Alento "sotto sollevamento" esteso per SAU 1.519 ettari;

2. Alento a gravità esteso per SAU 1.822 ettari

3. Badolato e Palistro a gravità estesi complessivamente per SAU 1.079 ettari .

I programmi consortili prevedono l'irrigazione di ulteriori 1.235 ettari, che porteranno la superficie complessiva attrezzata ad un totale di SAU 6.630 ettari. Nella tabella che segue è indicata la superficie attrezzata (SAU) del comprensorio Alento ricadente in ciascun Comune

COMUNI INTERESSATI	Superfici GIA' ATTREZZATE impianto Alento [ha]	Già irrigati in Palistro e Badolato [ha]	Netto [ha]
ASCEA	875	128	747
CASALVELINO	1055		1055
CASTELNUOVO C.	423	116	307
CERASO	15		15
PRIGNANO			
RUTINO	3		3
LUSTRA	77		77
PERITO	101		101
SESSA CILENTO	55		55
OMIGNANO	103		103
STELLA CILENTO	36		36
POLLICA	44		44
SALENTO	423		423
ORRIA	131		131
VALLO DELLA LUCANIA			
TOTALE	3341	244	3097

Nel prospetto seguente, per ciascun impianto è indicata la relativa superficie attrezzata.

Impianto Irriguo	Superficie in ettari
Alento	3.341
Palistro	647
Badolato	432
Totale	4.420

Altri Usi Civili

Nella tabella che segue, per ciascun impianto, sono indicate le caratteristiche principali delle tubazioni con i relativi riepiloghi.

CONSISTENZA RETI								
denominazione zona o lotto	condotte adduzione principali				rete di distribuzione			
	diametro		Tipologia	lunghezza	diametro		Tipologia	lunghezza
	iniziale	finale			iniziale	finale		
	Dn.	Dn.	Rete	ml.	Dn.	Dn.	Rete	ml.
sistema Carmine- Nocellito	600	200	Cemento	15 681	200	80	Acciaio	21 330
		450	Cem. Amianto	1 591	180	63	p.e.a.d.	56 895
		180	p.e.a.d.	1 391				
	700	200	Acciaio	8 842	200	125	Acciaio	113
					315	125	Pvc	11 895
					110	90	p.e.a.d.	14 531
sviluppo totale			27 505				104 764	
sistema Palistro	500	150	acciaio	39 972				
					125	63	p.e.a.d.	16 129
					315	200	p.e.a.d.	2 940
					125	75	p.e.a.d.	10 735
					110	63	p.e.a.d.	12 058
sviluppo totale			39 972				41 862	
impianto Irriguo Badolato	400		acciaio	3 651				
	700	200	acciaio	3 967	110	90	p.e.a.d.	19 285
	300	250	acciaio	1 603	315	125	Pvc	15 786
	400	200	acciaio	2 277	200	125	Acciaio	151
sviluppo totale			11 498				35 222	
Impianto Alento	1400		acciaio	7 350				
	1100		acciaio	4 290				
	1000		acciaio	5 207				
	900		acciaio	2 465				
	800		acciaio	3 148	800		Acciaio	1 542
	700		acciaio	14 395	700		Acciaio	2 780
	600		acciaio	3 297	600		Acciaio	4 064
	500		acciaio	6 800	500		Acciaio	5 690
	400		acciaio	2 085	400		Acciaio	23 951
					315		p.e.a.d.	1 012
	300		acciaio	1 201	300		Acciaio	31 919
					280		p.e.a.d.	2 376
					250		Acciaio	2 755
					200		Acciaio	355
					200		p.e.a.d.	20 140
					180		p.e.a.d.	54 798
					160		p.e.a.d.	17 199
					140		p.e.a.d.	29 894
				125		p.e.a.d.	12 986	
				110		p.e.a.d.	53 811	
sviluppo totale			50 238				265 272	
Sommano			129 213				447 120	
Totale Complessivo							576 333	

A protezione delle suddette condotte in acciaio, è stato realizzato un impianto di protezione catodica, la cui consistenza è riportata nella tabella che segue:

CONSISTENZA IMPIANTO DI PROTEZIONE CATODICA								
Impianto	Distretto	Centralina	Punti di misura	Caratteristiche	Anno installazione	anno revisione/upgrade	Ubicazione coordinate	
							Lat.	Long.
IMPIANTO ALENTO	A	P.P.C VASCA A		12A	2003	2022	40.286689 , 15.127032	
			P1					
			P2					
	C	P.P.C VASCA C1		12A	2002	2022	40.253560 , 15.127186	
			P1					
			P2					
	F2	P.P.C SOLLE F2		12A	2003	2022	40.198748 , 15.115685	
			P1					
			P2					
	C2	P.P.C SOLLE C2		12A	2003	2022	40.268410 , 15.113007	
			P1					
			P2					
	D1	P.P.C VASCA D1		25A	2002	2022	40.227830 , 15.128143	
			P1					
			P2					
	E3	P.P.C VASCA E3		12A	2002	2022	40.244788 , 15.168232	
			P1					
			P2					
	E1	P.P.C VASCA E1		25A	2002	2022	40.225145 , 15.186599	
			P1					
			P2					
	F3	P.P.C VASCA F3		12A	2003	2022	40.201979 , 15.176630	
			P1					
			P2					
	G1	P.P.C VASCA G1		25A	2002	2022	40.171229 , 15.163760	
			P1					
			P2					
	G2	P.P.C VASCA G2 DX		12A	2003	2022	40.169180 , 15.178261	
			P1					
			P2					
G2	P.P.C VASCA G2 SX		12A	2003	2022	40.169180 , 15.178261		
		P1						
		P2						
F2	P.P.C VASCA F2		12A	2003	2022	40.196516 , 15.100915		
		P1						
		P2						
F1	P.P.C VASCA F1		12A	2002	2022	40.212715 , 15.135407		
		P1						
		P2						
F4	P.P.C VASCA F4		12A	2003	2022	40.196567 , 15.136918		
		P1						
		P2						
F1	P.P.C NODO 8		12A	2003	2022	40.206009 , 15.151162		
		P1						
		P2						

Distretto	Centralina	Punti di misura	Caratteristiche	Anno installazione	anno revisione	Ubicazione coordinate	
						Lat.	Long.
B2	P.P.C VASCA B1 DX		12A	2003	2022	40.268543 , 15.147047	
		P1					
		P2					
B1	P.P.C VASCA B1 SX		12A	2003	2022	40.268543 , 15.147047	
		P1					
		P2					
D2	P.P.C NODO 30		12A	2003	2022	40.234581 , 15.155468	
		P1					
		P2					
G1	P.P.C ASCEA		25A	2003	2022	40.155340 , 15.164351	
		P1					
		P2					
ADDUTTRICE ALENTO	P.P.C PAINO		12A	1996	2022	40.174622 , 15.154631	
		P1					
		P2					
		P3					
		P4					
		P5					
ADDUTTRICE ALENTO	P.P.C CENTRALE OMIGNANO		25A	1996	2022	40.253634 , 15.127505	
		P1					
		P2					
		P3					
		P4					
		P5					
ADDUTTRICE ALENTO	P.P.C DIGA ALENTO		25A	1996	2022	40.313826 , 15.109205	
		P1					
		P2					
		P3					
		P4					
		P5					
G1	P.P.C STAMPELLA 1		12A	1995	2022	40.183042 , 15.171380	
		P1					
		P2					
PALISTRO	P.P.C STAMPELLA 2		10A	2003	2007	40.183107 , 15.171591	
		P1					
PALISTRO	P.P.C STAMPELLA 3		25A	2016		40.183117 , 15.171097	
		P1					
		P2					
		P3					
PALISTRO	P.P.C DIGA FABBRICA		10A	1995		40.188595 , 15.204779	
		P1					
		P2					
PALISTRO	P.P.C METOIO		10A	1995		40.199298 , 15.204842	
		P1					
		P2					
		P3					

Impianto	Distretto	Centralina	Punti di misura	Caratteristiche	Anno installazione	anno revisione	Ubicazione coordinate Lat. Long.
P A L I S T R O	PALISTRO	P.P.C SANGIOVANNI		10A	2009		40.190861 , 15.233165
			P1				
			P2				
	PALISTRO	P.P.C LE FOSSE		10A	2009		40.192613 , 15.219668
			P1				
			P2				
	PALISTRO	P.P.C VASCA SPINETA		10A	2009		40.198568 , 15.260484
			P1				
			P2				
B A D O L A T O	BADOLATO/PALISTRO	P.P.C PATTANO 2		25A	2016		40.224130 , 15.232741
			P1				
			P2				
			P3				
			P4				
			P5				
	BADOLATO	P.P.C PATTANO 1		10A	1996		40.224130 , 15.232741
			P1				
			P2				
	BADOLATO	P.P.C SALICUNETA		10A	1996		40.204660 , 15.179514
			P1				
			P2				
				P3			

Le caratteristiche principali delle dighe sono indicate nella tabella che segue:

Dighe gestite dal Consorzio												
nome sbarramento	anno di esecuzione	corso d'acqua	tipo	caratteristica dei materiali	fondazioni	altezza sbarramento	lunghezza del coronamento	capacità totale m3. X 1000	rapporto volume /superficie in vaso mc.xmq.	destinazione	portata max scarichi m3/sec.	tipo di scarico
diga del Carmine	1980	torrente Carmine	in terra	in terra non omogenea	dirette su alternanze di livelli siltosi-marnosi e calcarenitici	46,10	265	3019	13,84	promiscua, irrigua, potabile e idroelettrica	calice di sfioro=35 (libero) scarico di fondo=43 (controllato)	calice di sfioro paratoia doppia piana
diga del Nocellito	1980	torrente Nocellito	a gravità	calcestruzzo	dirette su alternanze di bancate calcareo-marnosi e livelli arenaceo argillosi	24,50	265	56	6,36	promiscua, irrigua, potabile e idroelettrica	sfioratore=82 scarico di fondo=7,15	sfioratore libero a stramazzo n. 2 saracinesche
nuova diga Fabbrica	1983	vallone Mandrone delle Fabbriche	in terra	in terra non omogenea	dirette su terreni argillosi alternati a livelli calcarenitici	29,10	340	1150	8,85	irrigua	calice di sfioro=35 (libero) scarico di fondo=3,66 (controllato)	calice di sfioro saracinesca
S. Giovanni Corrente	1963	vallone S. Giovanni Corrente	in terra	in terra non omogenea	dirette su terreni argillosi alternati a livelli calcarenitici	21,50	184,45	267	7,42	irrigua	calice di sfioro=19 (libero) scarico di fondo (controllato)	canale di sfioro saracinesca
Le Fosse	1963	vallone Le Fosse	in terra	Bituminoso in terra omogenea	dirette su terreni argillosi alternati a livelli calcarenitici	12,00	117,41	55	5,13	irrigua	5,23 (libero) 0,15 (controllato)	sfioratore laterale tubazione
Piano della Rocca	1993	Fiume Alento	in terra	in terra omogenea con manto di conglomerato	alluvioni	43,00	580,00	34200	17,1	promiscua, irrigua, potabile e idroelettrica	809 (libero) 207 (controllato)	sfioratore laterale galleria

Il Consorzio Irriguo e di Miglioramento Fondiario di Vallo della Lucania ha in concessione e gestione le dighe Carmine e Nocellito nel Comune di Cannalonga. Il Consorzio Velia cura a mezzo della propria struttura operativa la manutenzione ordinaria e l'esercizio delle citate dighe come da convenzione rep. n. 397 del 11/01/2010, in corso di rinnovo.

1.1.2.3.1. Comprensorio di Operatività e di Contribuenza

Il comprensorio di operatività è il seguente:

- per quanto attiene alle opere di bonifica, è quello del perimetro del Piano di classifica 2010
- per quanto attiene alle opere di irrigazione, è quello di estensione degli impianti pubblici di irrigazione esistenti.

Il perimetro di contribuenza riflette esattamente il comprensorio di operatività:

- per quanto attiene alle opere di bonifica, è quello del perimetro del Piano di classifica 2010;
- per quanto attiene alle opere di irrigazione, è quello di estensione degli impianti di irrigazione esistenti.

1.1.2.4 Gli altri Usi

I sistemi idrici gestiti dal Consorzio, oltre all'uso irriguo prevalente, svolgono anche le seguenti funzioni: uso potabile; uso civile –non potabile e idroelettrico.

Per l'uso potabile il Consorzio, attraverso gli adduttori, fornisce esclusivamente acqua grezza non potabilizzata agli enti gestori del servizio Idrico (CONSAC) i quali provvedono alla potabilizzazione e distribuzione all'utenza.

fonti	impianti	tipologia	salto lordo	potenza installata kw	potenza di concessione	anno inizio esercizio	CONCESSIONARIO	Proprietà	gestore	Produzione media annua energia kWh
idraulica	Omignano	a serbatoio	84,0	1750	627	mag-97	VELIA	Velia	IDROCILENTO	3 468 722
	Nocellito	su acquedotto	76,6	320	68	giu-97	Irriguo	Irriguo		437 629
	VASCA 1	su acquedotto	77,0	138	48	gen-08	Irriguo	Irriguo		29 958
	Coppola Salto Basso	a serbatoio	104,5	600	397	gen-09	IRRIGUO	Idrocilento	IDROCILENTO	3 741 322
	Coppola Salto Alto	a serbatoio che utilizza acqua di scarico	195,0	700	226	gen-09	IRRIGUO	Idrocilento		2 294 815
	Palistro	ad acqua fluente	313,5	941	578	2020	VELIA	Velia	VELIA	4 000 000
	Pattano	a serbatoio	362,7	1587	633	feb-20	IRRIGUO	SIPAT	SIPAT	5 859 261
	DMV Alento	utilizza parte del rilascio del deflusso minimo vitale	30,5	55	35		VELIA	VELIA	VELIA	220 000
7				6091	2612			3	20 051 707	

1.1.2.5 Gli impianti fotovoltaici

Il Consorzio ha realizzato e gestisce impianti fotovoltaici installati sulle coperture degli edifici o delle vasche. Altri impianti sono stati realizzati e gestiti dalla società partecipata Idrocilento sspa la quale corrispondente al Consorzio un canone annuo per l'uso delle superfici degli edifici ove essi sono installati.

fonti	impianti	tipologia	salto lordo	potenza installata kw	potenza di concessione	anno inizio esercizio	CONCESSIONARIO	Proprietà	gestore	Produzione media annua energia kWh
solare	Pot.tore Alento	fotovoltaico		50		2008		Velia	Idrocilento	60 000
	Vasca Pot.tore Alento	fotovoltaico		50		2010		velia		58 000
	Stampella	fotovoltaico		27		2011		velia		33 000
	Pot.tore Angellara	fotovoltaico		29,9		2011		velia		36 000
	sede irriguo	fotovoltaico		6		2011		irriguo		7 000
	ISIDE 2	fotovoltaico		100		2012		velia		120 000
	Sede Velia	fotovoltaico		70		2011		velia		80 000
	ISIDE	fotovoltaico		33		2008		velia	40 000	
	Parcheggio Oasi	fotovoltaico		20		2004		velia	Velia	22 000
	vasca F3	fotovoltaico		20		apr-16		velia		22 000
	vasca D2	fotovoltaico		20		2016		velia		22 000
	vasca B1	fotovoltaico		20		2016		velia		22 000
	13				446					3

1.1.3. IL CONSORZIO: ORGANI, ORGANICI E MEZZI

1.1.3.1. Organi del Consorzio

- **Assemblea dei consorziati**
- **Consiglio dei delegati**
- **Deputazione Amministrativa**
- **Presidente e Vice-presidente**
- **Collegio dei Revisori dei Conti**

1.1.3.2. L'organico consortile

Direzione

Direttore Unico

Servizio Amministrativo

il responsabile del servizio amministrativo

(ufficio segreteria)

(ufficio amministrazione e Personale)

(ufficio catasto)

Servizio Tecnico - Agrario

il responsabile del servizio tecnico

(ufficio tecnico – agrario)

1.1.3.3. I Mezzi

Nella tabella che segue sono elencati i mezzi d'opera in dotazione al Consorzio per lo svolgimento delle attività di gestione delle opere.

		Automezzi - macchine operatrici ed attrezzature	Telaio/matricola	Targa
Automezzi	1	Autovettura fuoristrada Nissan "Terrano"		AA080GZ
	2	Autovettura fuoristrada Land Rover (Autocarro)		AA170HA
	3	Autovettura fuoristrada PK Ford Ranger		GK603FB
	4	Autovettura Fiat Panda4X4		CG390EV
	5	Autovettura Fiat Panda4X4		CG397JK
	6	Autovettura Fiat PandaVan		BX312FP
	7	Autovettura Fiat Panda"900,,		DV 184 KE
	8	Autovettura Fiat Panda"900,,		AX707YT
	9	Autovettura Fiat Panda 1200		FW329DZ
	10	Autovettura Fiat Panda 4x4		EA785NZ
	11	Autovettura Fiat Panda 4X4		FX725AM
	12	Autocarro IVECO/150kw130scarrabile		AH567DV
	13	Autocarro IVECO/75kw110eurogargo		CF104DD
	14	Autocarro IVECO/330 -36		FP769AX
	15	Autovettura fuoristrada Ford UDS "Maverik"		DB 311 CR
	16	Autovettura Fiat Panda "1200"		ET856NN
	17	Autovettura Fiat Panda Van "1300"		ET857NN
Im.	1	Imbarcazione a motore 25x2 CV		SA 3529/D
Macchine operatrici	1	Escavatore cingolato Volvo ECR40D	VCER40DC0015334	
	2	Ferrante F55 GSO macchina operatrice	AGK 287	30020
	3	Caricatore terna CAT/428D	CBNS01509	ADW807
	4	Caricatore terna FIAT-HITACHI cv100	31010466	ABS789
	5	Carrello rimorchio LONGO per trasporto cose fino a 35,00 ql.		AD 31267
	6	Trattore gommato FIAT/80-90DTCV80	1000037	SA031159
	7	Trattore gommato SAME/SILVER100,6CV100	10077	AR258Y
	8	CARON /860 macchina operatrice	145010971	AES605
	9	Trattore cingolato FIAT-Agriful /60CV.60	331122	
	10	Trattrice agricola SAME Silver 130 CV 130	S1S286WVT5862	BD 724 T
	11	Cippatrice green technik 1500 PTO	150251	
	12	Verricello forestale BERNARDI BK 500	2660	
	13	Escavatore gommato CAT 316 D		AF X 465
	14	Escavatore cingolato NEW HOLLAND E 145	N7LA06790	
	15	Escavatore cingolato NEW HOLLAND 35 E 32	N7GN05130	
	16	Trattrice gommata NEW HOLLAND/TS 130		AGK333
	17	Caricatore terna NEW HOLLAND 115		AGT123
	18	Macchina Operatrice Semovente ENERGREEN tipo ILF ATHENA	ATHES012400047	ANM567
	19	Rimorchio Viberti 32RC 8		PZ002284
	20	Carrello Francini C 65	C65P2451	AT930J

	Automezzi - macchine operatrici ed attrezzature	Telaio/matricola	Targa	
Attrezzatura	1	Carrello agricolo	SA4587	
	2	Motosaldatrice MOSA/TS 350.		
	3	Motosaldatrice GENSET98		
	4	Motosaldatrice Mosa GIENSET98		
	5	Motopompa autoadescante VARISCO/80		
	6	Motopompa autoadescante VARISCO/100		
	7	Motopompa audoli		
	8	Motopompa HONDAWB30XT		
	9	Saldatrice elettrica 40 A.		
	10	Saldatrice polifusione pead		
	11	Motoseghe n.13		
	12	Decespugliatore n.19		
	13	Motocompressore		
	14	Martello demolitore		
	15	Perforatore		
	16	Mototrivellatrice		
	17	Gruppo x acetylene		
	18	Botte per irrorazione a sollevatore lt 600		
	19	Saldatrice polivalente bluetooth 230v 2	S/N B300105	
	20	Raschiatore meccanico 63- 200 mm. plasson	S/N PF00035415	
	21	Raschiatore tangenziale 200-400 ritmo	N. 241100068 99880001	
	22	Allineatore con cinghie d.50-225		
	23	Allineatore strap clamp s per diam. 110-560	SCHMELZE N.Y210525F08-3W	
	24	Elettropompa per travaso enm50-2hp220v. tellarini pompe	SN 338793	
	25	Avvitatore elettrico makita a batteria	TW001GM201	
	26	Smerigliatrice bosch gws18-v-7 c/2 batt. 4 ah inbox		

2. IL PIANO DI GESTIONE 2025

2.1. INTRODUZIONE

Il Piano di Gestione è il documento attraverso il quale il Consorzio pianifica le attività per l'anno 2025 e nel definire le spese programmate individua le fonti di finanziamento relative.

Nella stesura del P.d.G. come si è accennato innanzi si è tenuto conto di quanto consolidato in termini di efficientamento e strumenti metodologici durante la gestione degli anni precedenti.

Anche per il P.d.G. 2025 si è ritenuto opportuno separare i costi relativi alle grandi opere irrigue ed idrauliche dai costi relativi alle altre opere minori e, successivamente, tra Bonifica e Irrigazione, inoltre i costi per l'irrigazione sono stati separati in costi fissi e variabili. In tal modo, si è potuto quantizzare il costo della gestione di Opere che devono avere fonti di finanziamento diverse dalle altre.

La distinzione delle voci di costo afferenti ad usi diversi dell'acqua rispetto a quelli irrigui è molto importante, essendo questi non ricadenti né sui Consorziati e né sulla Regione.

In tal modo si è prodotto un quadro sinottico nel quale sono state differenziate spese per le grandi opere idrauliche di bonifica ed irrigazione, Altre Opere e per "Usi diversi" dell'acqua.

Il P.d.G. è il piano delle attività ordinarie del Consorzio, fondato sul preventivo di spesa, che trova copertura nelle voci di bilancio 2025.

L'impostazione alla suddivisione della spesa prevista dalla Regione Campania trova sostanziale riscontro in un'attività consortile già organizzata, pensata ed in parte anche consolidata nel tempo, "per zone omogenee" denominate Macrobacini.

Come riportato nel documento della Regione Campania "Criteri e Metodologie per la Redazione dei Piani di Classifica", il Piano di Gestione rappresenta infatti, lo strumento necessario all'imputazione delle spese di bonifica dapprima tra i diversi servizi, quindi all'interno del servizio tra i Macrobacini individuati.

La fase preventiva prevede dunque che all'interno di ciascuna zona omogenea vengano individuati e censiti tanto i corsi d'acqua quanto le opere gestite, fra le quali troveranno distinzione le grandi opere di bonifica e di irrigazione. Le attività svolte nell'ambito del servizio specificatamente per tali opere trovano voci di costo distinte nel piano di gestione.

Le GRANDI OPERE DI BONIFICA e di Irrigazione, sia nel capitolo della Bonifica che della Irrigazione sono state raggruppate nelle diverse famiglie della Bonifica (Diga Alento, Argini, Collettori) e della Irrigazione (Dighe, Vasche di Accumulo, Adduttori, Opere di Presa).

In tal modo restano individuati gli elementi tecnici ed economici per definire per ogni grande opera o in pubblica manutenzione:

- gli obiettivi del servizio;
- la qualità del servizio;
- le quantità del servizio;
- il costo del servizio.

Il Piano di Gestione ha lo scopo di delineare il quadro complessivo degli interventi e degli impegni di spesa per l'anno 2025 necessari a garantire, per quel che è possibile viste le esigue risorse finanziarie, gli interventi prioritari per il corretto funzionamento della rete idraulica di competenza consortile e l'equilibrio idrogeologico del comprensorio sotteso. Il mantenimento in piena efficienza degli impianti e delle opere costituisce un aspetto fondamentale dell'intera attività.

Il documento, dopo una prima parte concernente l'imputazione della spesa per la bonifica, l'irrigazione e l'idroelettrico, prende in rassegna il capitolo della copertura delle spese che tiene conto a seconda della tipologia delle Opere, dei diversi usi dell'acqua e delle previsioni di entrata relative.

2.2. LE ATTIVITÀ

Nell'ambito dell'attività consortile, le spese sostenute dall'Ente sono distinguibili in due categorie:

- spese specifiche (direttamente imputabili al singolo servizio consortile), quali, ad esempio:
 - personale dedicato (dipendente e/o convenzionato, per compiti di sorveglianza, esercizio e/o manutenzione);
 - consumi (energia, mezzi, materiali, combustibili e lubrificanti);
 - servizi (di officina, terzisti, etc.);
 - noli e appalti;
 - ammortamenti;
 - di progettazione e direzione lavori per la parte non rientrante nel finanziamento pubblico.
 - gestione del catasto, compilazione della lista degli aventi diritto al voto e adempimenti per la convocazione dell'Assemblea, ecc.
 - oneri di riparto, elaborazione ed emissione dei ruoli di contribuenza
 - oneri concessori (concessione acque, attraversamenti, Registro Italiano Dighe)
- spese indirette (non imputabili direttamente al singolo servizio consortile);
 - funzionamento organi di amministrazione e direzione;
 - servizi amministrativi:
 - segreteria
 - contabilità
 - gestione del personale

Gli eventuali attivi di gestione (ad esempio per realizzazione di opere a finanziamento pubblico, utili da investimenti, etc...) vanno a diminuzione del totale delle spese indirette (non direttamente imputabili).

È da sottolineare che, come riportato nel documento della Regione Campania "Criteri e Metodologie per la Redazione dei Piani di Classifica", l'individuazione delle spese dirette ed indirette deve essere rigorosa e trasparente, e che l'insieme delle spese indirette deve essere contenuto entro limiti congrui (indicativamente 30%÷40% del totale).

Normalmente, incidenze eccessive delle spese indirette sono indice di un apparato non organicamente funzionale rispetto ai servizi resi sul territorio. Tale dato risulta quindi significativo per verificare la necessità di misure per la riorganizzazione e/o la ristrutturazione funzionale della struttura consortile e quindi per l'ottimizzazione dei suoi costi.

Per l'anno 2025 il piano di gestione prevede:

1. manutenzione ordinaria della rete di bonifica più critica, adottando criteri di priorità a causa delle scarse risorse finanziarie a disposizione all'interno del perimetro e con estensione alle aree servite da irrigazione che non rientrano nel perimetro, compreso il comprensorio irriguo di Vallo della Lucania;
2. mantenimento in piena efficienza degli impianti di irrigazione più critici, adottando criteri di priorità a causa delle scarse risorse finanziarie a disposizione, estesi per una superficie attrezzata pari ad ettari 4.420, di cui 1.519 sotto sollevamento ed il resto a gravità; nonché manutenzione ed esercizio delle GRANDI OPERE DI BONIFICA adottando criteri di priorità a causa delle insufficienti risorse finanziarie per far fronte a interventi anche criticissimi per un funzionamento efficiente e sicuro:
 - Dighe
 - Adduttori, Vasche di disconnessione, Compenso e Carico
 - Collettori di Bonifica
 - Argini
 - Opere di Presa
3. Gestione tecnico amministrativa di progetti finanziati dalla Regione e/o dallo Stato. Tale attività è illustrata in dettaglio nella "Relazione dei Lavori" allegata al bilancio 2025, cui si rimanda. In particolare, trattasi delle attività rese direttamente da personale del Consorzio e delle altre spese connesse alla gestione dei lavori (gara di appalto, RUP, assistenza, contabilità, rendicontazione, segreteria etc.)
4. Esecuzione di lavori in economia mediante amministrazione diretta, ovvero con l'impegno di maestranze e mezzi del Consorzio. Le specifiche dei lavori sono indicate nei relativi progetti esecutivi approvati dall'ente finanziatore.
5. La manutenzione della minicentrale del Palistro, entrata in funzione nel mese di febbraio 2020 e della centrale di Omignano, essendo scaduta la convenzione stipulata con la Società Idrocilento S.c.p.a. in data 29/04/2008. È in corso un contenzioso con la predetta società per la restituzione della centrale e, nelle more della risoluzione delle controversie, la Società Idrocilento S.c.p.a. si è dichiarata disponibile a pagare le spese sostenute dal Consorzio sulla base dei criteri della convenzione pregressa.

Si rende indispensabile illustrare le modalità che nei paragrafi successivi hanno portato a definire i valori di costo delle GRANDI OPERE DI BONIFICA e in particolare della Diga Alento.

Per quanto già descritto nel capitolo 1 sulla funzionalità multipla della diga Alento si è definita una ripartizione dei costi dell'Opera tra Irrigazione, Bonifica e Idroelettrico-Altri Usi. Il criterio Utilizzato è legato alle effettive attività svolte e pianificate, secondo la disponibilità finanziaria per il buon funzionamento. Anche per le altre opere è stata predisposta una opportuna ripartizione dei costi secondo le effettive spese da sostenere sulle varie voci. In effetti la funzionalità multipla è anche attribuita all'adduttore del Badolato per l'alimentazione della centrale Coppola salto Basso ed Alto e all'adduttore del Palistro per quanto concerne l'alimentazione della centrale Palistro.

La spesa sostenuta è stata suddivisa in due macrocentri di costo: il primo riguarda le spese di bonifica, ed il secondo riguarda le spese per la gestione del sistema di raccolta, regolazione e adduzione ad uso plurimo e di distribuzione irrigua (impianti). La spesa per la bonifica è stata a

sua volta suddivisa in in due centri di costo: grandi opere di bonifica e opere minori (canalizzazioni).

La spesa per la gestione del sistema di raccolta, regolazione, adduzione ad uso plurimo e della distribuzione irrigua è stata a sua volta suddivisa nei seguenti centri di costo:

- Grandi opere di irrigazione
- “Idroelettrico-altri usi”
- Distribuzione irrigua.

I costi sono stati a loro volta suddivisi in costi diretti e costi indiretti.

I costi diretti sono costituiti dai costi del personale, materiale, canoni, energia e altre voci che direttamente afferiscono alla gestione delle opere di bonifica e impianti.

I costi diretti e indiretti delle grandi opere di irrigazione e distribuzione irrigua sono stati suddivisi in costi fissi e variabili.

2.2.1. MANUTENZIONE ED ESERCIZIO PER LA BONIFICA

In via prioritaria, gli interventi previsti nel P.d.G. 2025, riguardano i canali di bonifica e le opere di bonifica pertinenti alvei naturali (ad esempio: argini dell’Alento e della Fiumarella Ascea dalla linea Fs allo sbocco nel mar Tirreno, ricadenti nelle aree delimitate dal vigente Piano Stralcio di difesa idraulica ed idrogeologica classificate, nell’ordine, a rischio R4 ed R3, nonché a pericolosità P4 e P3.

L’attività di bonifica si suddivide per semplicità in Canalizzazioni e Grandi opere di bonifica.

Pertanto, nel prosieguo della trattazione si è ritenuto opportuno suddividere il capitolo della bonifica nei due sottocapitoli relativi a Canalizzazioni e Grandi Opere di Bonifica.

2.2.1.1 Canalizzazioni (opere minori)

La rete di bonifica (opere minori) si sviluppa per circa 192 km.

A tal fine è stata effettuata l’analisi dei fabbisogni (**specificata nei computi in allegato**) nonché l’attribuzione delle competenze per la relativa copertura di spesa.

Per mantenere in efficienza la predetta rete idraulica individuata nella zona di operatività, **ogni anno il Consorzio dovrebbe mediamente effettuare i seguenti interventi:**

1. **espurghi**, rimuovendo circa **12.000 m³ di sedimenti**, facendo analizzare gli stessi da ditte specialistiche;
2. **tagli di vegetazione** su circa **1.050.000 m²**;

In realtà, con le risorse a disposizione si riesce a realizzare in via prioritaria nel P.d.G. 2025:

- **espurghi**, prevedendo la rimozione di circa **7.313 m³ di sedimenti** (con un incremento volumetrico del 9,8% rispetto a quello del 2024 (m³ 6.662));
- **tagli di vegetazione** prevista di circa **641.519 m²** (con un incremento di superficie del 7,0% rispetto al 2024 (m² 599.418));

In allegato 3.3 sono riportati l'elenco dei prezzi dei lavori di manutenzione ordinaria delle opere pubbliche di bonifica integrale della Regione Campania del settembre 2001, aggiornati al mese di novembre 2024 avendo applicato la percentuale +53,0% ripresa dal Sistema Statistico Nazionale (indice dei prezzi al consumo per le famiglie di operai ed impiegati) ed una successiva riduzione del 15% in ragione dell'efficientamento metodologico e strumentale. Inoltre, sono stati inseriti n. 2 nuovi prezzi desunti dal Prezziario Opere Pubbliche della Regione Campania anno 2024 al netto dell'utile d'impresa, che riguardano il ripristino del cls ammalorato ed il ripristino di opere di sostegno danneggiate.

Seguono in allegato 3.4 i computi di dettaglio per le canalizzazioni.

Come detto, l'intero comprensorio è stato suddiviso in quattordici aree scolanti, per quanto concerne le canalizzazioni. In allegato 3.4 per ciascuna area sono indicati i costi del servizio di bonifica raggruppati come sopra esposto.

Si riportano di seguito le tabelle riepilogative dei computi estimativi di manutenzione della rete idraulica per il Macrobacino di Bonifica.

RIEPILOGO DEI "COSTI - BASE" DI MANUTENZIONE PER IL MACROBACINO DI BONIFICA

Espurghi [costo annuale]	Sfalci [costo annuale]	Rimoz. e acc. Rifiuti [costo annuale]	Costo annuale totale
194.204	153.695	3.476	351.035

Il costo della manutenzione delle opere di bonifica è ripartito in 14 aree ciascuna corrispondente ad un bacino imbrifero.

RIEPILOGO DEI "COSTI" DI MANUTENZIONE PER AREE SCOLANTI

Aree	"costi base"	Spese gen x funz. Ente	importo tot. annuale
1	28.336	13.657	41.993
2	28.516	13.744	42.260
3	38.538	18.574	57.112
4	21.290	10.261	31.550
5	23.661	11.404	35.065
6	22.395	10.794	33.188
7	28.986	13.970	42.956
8	21.581	10.401	31.982
9	26.492	12.768	39.260
10	19.155	9.232	28.387
11	18.559	8.945	27.504
12	24.023	11.578	35.601
13	10.549	5.084	15.633
14	-	-	-
15	38.954	18.775	57.729
tot.	351.035	169.187	520.222

**RIEPILOGO DEI "COSTI" DI MANUTENZIONE DIRETTI E INDIRETTI PER LA BONIFICA DELLE
CANALIZZAZIONI**

Totale costo base più costo addizionale	Spese generali di funzionamento Ente	Importo totale fabbisogno annuo
351.035	169.187	520.222
67,5%	32,5%	

2.2.1.2 GRANDI OPERE DI BONIFICA -

Le Grandi Opere Di Bonifica sono identificate (vedi anche allegato 3.5) in:

- Opere di Regolazione dei Corsi D'acqua e Protezione del Suolo: Diga Alento;
- Argini per circa 17 km;
- Collettori di Bonifica per circa 24 km.
- Alvei naturali (fiumi) per circa 109 km ed i più noti sono:
 - *Fiume Alento*
 - *Torrente Fiumicello Stella*
 - *Torrente Vallone dei Dieci*
 - *Torrente Palistro-Badolato*
 - *Torrente Fiumarella*
 - *Torrente Mortella*

Gli interventi programmati per l'anno 2025 riguardanti la variazione apportata su dette opere ricadenti nella zona di operatività riguardano:

1. **espurghi**, rimuovendo circa **8.807 m³** di **sedimenti**;
2. **tagli di vegetazione** di circa **544.127 m²**;
3. **ripristino di opere di sostegno di circa 95 m³**.

Relativamente agli interventi programmati sugli alvei naturali (fiumi), essi sono stati ubicati in prossimità delle opere sistematorie realizzate in passato dal Consorzio.

Di seguito si riportano i riepiloghi dei costi di manutenzione relativi alle GRANDI OPERE DI BONIFICA che in dettaglio sono riportati in allegato 3.5:

RIEPILOGO DEI "COSTI" DI MANUTENZIONE PER GRANDI OPERE DI BONIFICA

Opere	"costi base"	spese gen. x funzion. Ente	Importo tot. Annuale
Argini	57.230	27.583	84.813
Dighe	14.873	7.168	22.041
Collettori	98.462	47.455	145.917
Fiumi	15.887	7.657	23.544
Totale	186.452	89.864	276.316

RIEPILOGO DEI "COSTI" DI MANUTENZIONE DIRETTI E INDIRETTI PER GRANDI OPERE DI BONIFICA

Totale costo base più costo addizionale	Spese generali di funzionamento Ente	Importo totale fabbisogno annuo
186.452	89.864	276.316
67,5%	32,5%	

2.2.1.3 SINTESI COSTI PER TUTTE LE OPERE DELLA BONIFICA

Di seguito si riportano i costi direttamente e indirettamente imputabili di manutenzione ed esercizio per il servizio di bonifica suddivisi per singole voci.

TAB.1 - RIEPILOGO SPESE SPECIFICHE DIRETTAMENTE E INDIRETTAMENTE IMPUTABILI DI MANUTENZIONE ED ESERCIZIO PER IL SERVIZIO DI BONIFICA

BONIFICA					
VOCI DI COSTO (rif. Budget Economico)	Dighe, argini, collettori e fiumi		Altre Opere		Totale
	Manutenz.	Eserc.	Manutenz.	Eserc.	
Responsabile delle dighe	5.475	1.544	-	-	7.019
Sovraitendente alla manutenzione	6.221	1.755	2.717	1.005	11.698
Pianificazione e gestione Lavori e qualità	335	94	710	262	1.401
Tecnico preposto impianti	1.831	516	-	-	2.347
Responsabile, acquisto, magazzino e contratti	7.869	2.219	7.006	2.591	19.685
Collaboratore res. delle dighe	4.485	1.265	4.196	1.552	11.498
Preposto al servizio manutenzione	2.027	572	3.889	1.438	7.926
Guardiano della Diga	11.191	3.156	-	-	14.347
Operaio preposto impianti	3.838	1.083	-	-	4.921
Operai avventizi	96.724	10.747	219.190	24.354	351.016
Beni e Serv. div.: art. 4 convenzione Consorzio Irriguo Vallo	-	-	-	-	-
Materiali Edili	1.490	372	989	279	3.130
Materiali Idraul.	4.528	1.132	-	-	5.660
Canoni	-	-	-	-	-
Energia Elettr.	-	2.155	-	-	2.155
Spese Diverse	-	-	-	-	-
Gestione Autov. e Mezzi	29.682	5.238	98.238	17.336	150.494
Servizi monitoraggio	7.816	2.204	-	-	10.020
Materiali Elettr.	529	149	-	-	678
Spese (antifortunistiche+cellulari+ gestione lav. A.D.)	2.266	639	13.841	2.443	19.189
Spese Sede Perif.	145	41	260	91	538
Quota ammortamento Minicentrale Pal.	-	-	-	-	-
Totale Costi Diretti	186.452	34.883	351.035	51.352	623.722
Costi Indiretti	89.864	16.812	169.187	24.750	300.613
Totale Spese Gestione	276.316	51.695	520.222	76.102	924.335

Nella tabella sopra riportata è possibile rilevare la ripartizione del costo totale della bonifica ripartito tra Grandi Opere Di Bonifica e altre Opere suddiviso ulteriormente tra manutenzione e esercizio.

2.2.2. MANUTENZIONE ED ESERCIZIO DEL SISTEMA DI RACCOLTA, REGOLAZIONE, ADDUZIONE AD USO PLURIMO E DELLA DISTRIBUZIONE IRRIGUA

2.2.2.1 Bacini irrigui - opere e reti irrigue - Tipologie di intervento

Facendo riferimento allo schema illustrato al § 1.2.2.2., nel comprensorio sono distinguibili i seguenti tre macrobacini irrigui:

1. Alento “con sollevamento” esteso per 1.519 ettari
2. Alento “a gravità” esteso per 1.822 ettari
3. Badolato e Palistro “a gravità” estesi complessivamente per 1.079 ettari

I motivi dell'articolazione del comprensorio irriguo nei suddetti sottobacini sono conseguenza della necessità di differenziarne la spesa in relazione al sistema di tariffazione binomia adottato dall'Ente. Infatti, la tariffa a consumo prevede un prezzo differenziato a seconda che il servizio sia effettuato “a gravità” o “con sollevamento” meccanico dell'acqua.

Così come fatto per il capitolo sulla bonifica anche per l'irrigazione verranno successivamente suddivise le spese tra le GRANDI OPERE PER L'IRRIGAZIONE e le altre Opere.

Le dighe e le traverse, le adduttrici e le vasche con gli annessi impianti di sollevamento, le distributrici principali e terziarie e la delimitazione delle zone servite sono evidenziate nella **Tavola n. 3 - opere irrigue** (zone dominate = irrigazione potenziale) allegata alla presente relazione.

Di seguito si riporta a partire dalle GRANDI OPERE DI IRRIGAZIONE e per ciascun tipo di opere (dighe, adduttori e vasche, impianti di sollevamento e reti di distribuzione) l'elenco delle attività necessarie per l'esercizio e per il loro mantenimento in piena efficienza.

2.2.2.2. Dighe (Grandi Opere)

La gestione delle dighe richiede incombenze di natura tecnica e amministrativa che sostanzialmente attengono alla gestione operativa degli invasi e delle relative apparecchiature e pertinenze.

Esse sono specificamente indicate nel FCEM (foglio condizioni per l'esercizio e la manutenzione delle Dighe) sottoscritto dal Consorzio con il RID (Registro Italiano Dighe) . Il Consorzio è inoltre obbligato ad ottemperare agli obblighi specificatamente indicati nel Documento di Protezione Civile approvato dalla Prefettura di Salerno

A tali impegni, si collegano numerosi adempimenti, anche quotidiani, finalizzati alla salvaguardia ed al mantenimento in efficienza delle opere, che costituisce obiettivo primario per l'ente in relazione alla loro delicatezza strutturale e importanza economica. L'intensa attività di rilevazione ed elaborazione strumentale dei controlli sulle condizioni strutturali e funzionali dello sbarramento, viene effettuata da un nucleo operativo in base a precisi obblighi di legge che prescrivono la conseguente informazione dei preposti Organi del Registro Italiano Dighe. La sovrintendenza su tale attività, come su tutte quelle che comunque riguardano gli invasi, è affidata all'Ingegnere responsabile il quale vigila affinché l'esecuzione di ogni adempimento avvenga con precisione e puntualità. Egli, inoltre, dirige e controlla che ogni altra incombenza di ordine tecnico venga esercitata per il funzionamento degli organi della diga, e quindi anche per rendere possibile l'adduzione idrica. Le ricordate attività implicano l'impegno parziale dell'Ingegnere responsabile, del suo sostituto. Nel corso dell'anno 2005, è stata riorganizzata la gestione delle dighe sotto

diversi aspetti: guardiania – sorveglianza e misure – controllo -manutenzione, attraverso una precisa definizione dei compiti operativi del personale adeguatamente utilizzato e motivato.

In tale prospettiva, il quadro organizzativo è il seguente:

- responsabile (ex L.584/94): un ingegnere responsabile e suo vice;
- esecuzione misure topografiche, redazione bollettini e diagrammi delle misure; per tale incombenza il Consorzio si avvale della consulenza specialistica del Centro Gestione Iside;
- coordinamento attività di monitoraggio, responsabile lavori di manutenzione: un tecnico;
- guardiania e sorveglianza, attività di controllo e misura delle dighe (ad eccezione delle misure topografiche) e di verifica di funzionalità degli impianti in base a quanto previsto nel FCEM (Foglio Condizioni per l'Esercizio e la Manutenzione delle dighe): il servizio è affidato ad un operaio, per la diga Alento, ed al Consorzio Irriguo di Vallo della Lucania per le altre dighe;
- manutenzione degli impianti e pronto intervento; in particolare manutenzione impianti elettromeccanici, elettrici ed elettronici delle Dighe nonché di video-sorveglianza: un operaio e un impiegato elettrotecnico;
- cura e manutenzione del verde e piccoli lavori di manutenzione: un operaio.

Numerose e continue sono, inoltre, le incombenze di carattere amministrativo che si collegano alla gestione delle dighe, sia per lo svolgimento di compiti derivanti da obblighi di legge connessi con i controlli esercitati dal Registro Italiano Dighe e dal Ministero delle Infrastrutture e dei Trasporti, e sia per la conduzione di attività ordinarie comprendenti, fra l'altro, la retribuzione dei dipendenti e degli operai stagionali, le ordinazioni ed il pagamento delle forniture necessarie ai lavori di manutenzione, gli adempimenti di supporto agli organi deliberanti, il disbrigo della corrispondenza con le Amministrazioni pubbliche e con i privati, ecc. Si evidenzia la funzione della direzione del Consorzio, coinvolta in una misura corrispondente al carico di incombenze svolte per il coordinamento di tutte le attività afferenti alla gestione delle dighe, per il mantenimento delle relazioni con i soggetti esterni comunque interessati, per l'esercizio di compiti di supplenza nella conduzione di pratiche amministrative, ricorrentemente necessarie in rapporto all'esiguità dell'apparato consortile.

Vanno tenute presente le ulteriori spese:

- utenze telefoniche (per ogni diga è obbligatoria);
- canone di concessione di derivazione acqua;
- iscrizione al R.I.D.

Nel Piano di Gestione 2025, è stata effettuata una stima di massima di euro 41.995 per le spese per interventi di manutenzione ordinaria del risanamento di cls, delle apparecchiature meccaniche, elettriche, elettromeccaniche ed elettroniche che interessano tutte le GRANDI OPERE delle quali le Dighe sono solo una parte. Inoltre, è da sottolineare che tali interventi sono spesso di elevato costo e difficilmente pianificabili a causa della straordinarietà con cui gli eventi di guasto si verificano e pertanto tale voce di spesa è solo una stima di massima. Nè sono state considerate le quote di accantonamento per i rinnovi delle apparecchiature. Alcune dighe infatti (Fabbrica) sono in esercizio già da quasi 50 anni e la stessa diga Alento ha iniziato gli esercizi provvisori dal 1995.

E' inoltre previsto un piano di monitoraggio e controllo della qualità delle acque.

2.2.2.3 Adduttori e vasche (Grandi Opere)

Alle dighe sono connessi i grossi adduttori in acciaio che collegano la diga stessa alle vasche di carico, compenso e/o sconnessione idraulica. Le attività di manutenzione, oltre alle eventuali riparazioni, riguardano:

- l'impianto di protezione catodica;
- l'impianto di telecontrollo e telecomando che collega le dighe alle vasche e da queste fino ai comizi;
- gli impianti elettrici asserviti a ciascun pozzetto dell'acquedotto ed a ciascuna camera di manovra delle vasche;
- la pulizia e l'aggottamento dei pozzetti;
- ingrassaggio delle apparecchiature idrauliche;
- verifica dei misuratori elettromagnetici;
- la verifica dei carroponi (assoggettati ai controlli ISPESL) installati in ciascuna camera di manovra delle vasche;
- pulizia delle vasche per la rimozione del materiale depositasi nel corso della stagione irrigua;
- le riparazioni del pacchetto di impermeabilizzazione vasche;
- verifica impianti im M.T. e in B.T..

2.2.2.4 COSTI MANUTENZIONE DELLE GRANDI OPERE PER L' IRRIGAZIONE

Per quanto concerne le Grandi Opere Per L'Irrigazione si riporta la sintesi dei costi diretti di manutenzione i cui dettagli per le singole opere sono riportati in allegato 3.5:

RIEPILOGO DEI "COSTI " DI MANUTENZIONE DELLE GRANDI OPERE

GRANDI OPERE			
Opere	"costi base"	spese gen. x funzion. Ente	Importo tot. Annuale
Dighe	64.334	31.007	95.341
Vasche di accumulo	35.733	17.222	52.955
Adduttori	76.134	36.694	112.828
Opere di presa	550	265	815
Totale	176.751	85.188	261.939

RIEPILOGO DEI "COSTI " DI MANUTENZIONE DELLE GRANDI OPERE

Totale Costo Base	Totale Spese Gen. Di Funz.	Importo Totale Fabb. Annuo
176.751	85.188	261.939
67,5%	32,5%	

2.2.2.5 COSTI PER LA GESTIONE DELLE RETI DISTRIBUTRICI SECONDARIE E TERZIARIE

Le attività di manutenzione alla rete di distribuzione riguardano essenzialmente la riparazione delle condotte la verniciatura degli impianti irrigui, di sollevamento e la manutenzione di saracinesche, paratoie etc.. In particolare, l'impianto dell'Alento ha all'attualità 6 impianti di sollevamento. Le attività di manutenzione specifica riguardano:

- le pompe (ingrassaggio, verifiche)
- i motori;
- l'impianto elettrico;
- le casse d'aria e compressori;

Nel prospetto che segue è indicato il riepilogo dei lavori e dei costi di manutenzione della rete di distribuzione, mentre per il dettaglio del computo si rimanda all'allegato 3.6

Sintesi dei lavori di manutenzione sulla rete di distribuzione degli impianti irrigui programmati per l'anno 2025

Riparazioni Condotte	Verniciatura Apparecchiature	Manutenzione Saracinesche e Paratoie	Manutenzione elettropompe ed apparecchiature elettriche	Costo Totale Annuale
83.920	1.695	61.775	1.494	148.884

RIEPILOGO DEI "COSTI " DI MANUTENZIONE DELLE RETI DI DISTRIBUZIONE

Totale Costo Base	Totale Spese Gen. Di Funz.	Importo Totale Fabb. Annuo
148.884	71.757	220.641
67,5%	32,5%	

2.2.2.6 SINTESI COSTI DI GESTIONE DI PERTINENZA DELL'USO IRRIGUO

Di seguito viene sintetizzato il risultato dell'analisi del costo dell'irrigazione suddiviso tra le Grandi Opere e le Altre Opere.

TAB. 2 – RIEPILOGO SPESE SPECIFICHE DIRETTAMENTE E INDIRECTAMENTE IMPUTABILI DI MANUTENZIONE ED ESERCIZIO PER IL SERVIZIO DI IRRIGAZIONE (SENZA ALTRI USI)

IRRIGAZIONE					
VOCI DI COSTO (rif. Budget Economico)	Dighe, vasche, adduttori		Altre Opere		Totale
	Manut.	Eserc.	Manut.	Eserc.	
Respons. delle dighe	4.795	4.042	-	-	8.837
Sovraitendente alla manutenzione	6.733	4.341	3.526	5.291	19.891
Pianificazione e gestione Lavori e qualità	698	308	576	274	1.856
Tecnico preposto impianti	4.613	2.308	5.039	3.868	15.827
Responsabile, acquisto, magazzino e contratti	8.128	4.067	6.052	2.876	21.123
Collaboratore res. delle dighe	4.688	3.014	6.653	-	14.355
Preposto al servizio manutenzione	5.605	2.805	11.511	5.469	25.391
Guardiano della Diga	13.299	5.700	-	-	18.999
Operaio preposto impianti	8.171	1.533	6.133	2.914	18.751
Operai avventizi	34.716	15.303	28.670	13.623	92.312
Beni e Serv. div.: art. 4 conv. Consorzio Irriguo Vallo	16.875	5.625	-	-	22.500
Materiali Edili	2.244	421	630	299	3.594
Materiali Idraul.	26.877	5.444	35.020	16.640	83.981
Canoni	-	9.723	-	8.190	17.913
Energia Elettr.	-	24.475	-	322.676	347.151
Spese Diverse	-	-	-	-	-
Gestione Autov. e Mezzi	18.378	5.912	32.339	11.525	68.153
Servizi monitoraggio	10.172	10.172	-	-	20.345
Materiali Elettr.	8.549	-	8.032	-	16.581
Spese (antifortunistiche+cellulari+ gestione lav. A.D.)	1.880	1.411	4.389	-	7.680
Spese Sede Perif.	330	69	313	-	712
Quota ammortamento Minicentrale Pal.	-	-	-	-	-
Totale Costi Diretti	176.751	106.672	148.884	393.645	825.952
Costi Indiretti	85.188	51.413	71.757	189.723	398.081
Totale Spese Gestione	261.939	158.085	220.641	583.368	1.224.033

Nella **tabella 3** che segue i **costi totali per il servizio irriguo diretti e indiretti** di manutenzione ed esercizio sono stati distinti in costi **Fissi e Variabili**.

TAB 3 - RIEPILOGO COSTI FISSI E VARIABILI DEL SERVIZIO IRRIGUO

IRRIGAZIONE			
VOCI DI COSTO	Dighe, vasche, adduttori e altre opere		Totale
	Costi fissi	Costi variabili	
Respons. delle dighe	8.837		8.837
Sovraitendente alla manutenzione	19.891		19.891
Pianificazione e gestione Lavori e qualità	1.856		1.856
Tecnico preposto impianti	15.827		15.827
Responsabile, acquisto, magazzino e contratti	21.123		21.123
Collaboratore res. delle dighe	14.355		14.355
Preposto al servizio manutenzione	25.391		25.391
Guardiano della Diga	18.999		18.999
Operaio preposto impianti	18.751		18.751
Operai avventizi	92.312		92.312
Beni e Serv. div.: art. 4 convenzione Consorzio Irriguo Vallo	22.500		22.500
Materiali Edili	1.797	1.797	3.594
Materiali Idraul.	41.991	41.991	83.981
Canoni	17.913		17.913
Energia Elettr.	17.358	329.794	347.151
Spese Diverse			
Gestione Autov. e Mezzi	6.815	61.338	68.153
Servizi monitoraggio	20.345	-	20.345
Materiali Elettr.	4.974	11.607	16.581
Spese (antifortunistiche+cellulari+ gestione lav. A.D.)	7.680	-	7.680
Spese Sede Perif.	71	641	712
Totale Costi Diretti	378.785	447.167	825.952
Costi Indiretti	182.562	215.519	398.081
Totale Spese di Gestione Irrigazione	561.347	662.686	1.224.033
Spese di Gestione minicentrale Palistro	161.463	77.503	238.966
Spese di Gestione idroelettrico	99.576	141.868	241.444
Totale Generale Spese di Gestione	822.386	882.057	1.704.443

Nella **tabella 4** che segue i **costi diretti e indiretti** di manutenzione ed esercizio sono distinti per i 3 macrobacino del servizio irriguo avendo provveduto ad includere e ripartire le Grandi Opere per semplicità secondo la stessa schematizzazione di Macrobacini, rimandando per i dettagli agli allegati specifici.

TAB 4 - RIEPILOGO COSTI DIRETTI E INDIRETTI DEL SERVIZIO IRRIGUO

Macro bacino	Manutenz.	Esercizio	Totale
1. Alento "sotto sollevamento" esteso per 1.519 ettari	165.846	254.811	420.657
2. Alento a gravità esteso per 1.822 ettari	198.928	305.640	504.568
3. Badolato e Palistro a gravita estesi complessivamente per 1.079 ettari	117.806	181.002	298.808
Totale (su ettari 4.420)	482.580	741.453	1.224.033

2.2.3 GESTIONE OPERE PER USO IDROELETTRICO E ALTRI USI

Si ritiene utile ricordare che il sistema di raccolta, regolazione e adduzione è ad uso promiscuo. Tra gli usi sono distinti: l'uso irriguo ed "Idroelettrico ed altri Usi" nei quali sono compresi: l'uso potabile, idroelettrico, industriale e civile non potabile, nonché il servizio di gestione degli impianti di adduzioni comuni con il Consorzio Irriguo di Vallo. Pertanto, è stata determinata la spesa in relazione all'uso promiscuo delle opere di adduzione e delle dighe.

2.2.4 GESTIONE DEI LAVORI IN CONCESSIONE "SPESE GENERALI"

2.2.5 GESTIONE DEI LAVORI IN AMMINISTRAZIONE DIRETTA

Riguardano l'ammodernamento dell'impianto irriguo Metoio e dei nuovi comprensori.

Di seguito si riporta lo schema riepilogativo dei predetti servizi diversi.

TAB. 5 - RIEPILOGO SPESE SPECIFICHE DIRETTAMENTE E INDIRETTAMENTE IMPUTABILI A MANUTENZIONE ED ESERCIZIO PER ALTRI SERVIZI (ESCLUSO USO IRRIGUO).

VOCI DI COSTO	Idroelettrico	Lavori in amministraz. diretta	Spese Generali	Minicentrale Palistro
Respons. delle dighe	8.757	-	2.038	651
Sovraitendente alla manutenzione	-	-	4.428	353
Pianificazione e gestione Lavori e qualità	-	-	32.571	362
Tecnico preposto impianti	7.668	15.096	-	16.792
Responsabile, acquisto, magazzino e contratti	4.254	921	8.289	2.241
Collaboratore res. delle dighe	7.041	10.160	10.160	3.433
Preposto al servizio manutenzione	5.012	2.896	11.583	3.705
Guardiano della Diga	8.465	-	-	-
Operaio preposto impianti	4.780	9.749	-	12.930
Operai avventizi	47.238	92.774	-	7.816
Beni e Serv. div.: art. 4 convenzione Consorzio Irriguo Vallo	22.500	-	-	-
Materiali Edili	916	8.745	-	397
Materiali Idraul.	2.782	-	-	859
Canoni	16.397	-	-	8.965
Energia Elettr.	4.878	-	-	3.050
Spese Diverse	-	-	-	-
Gestione Autov. e Mezzi	15.740	12.518	-	5.463
Servizi monitoraggio	9.152	-	-	-
Materiali Elettr.	430	-	-	139
Spese (antifortunistiche+cellulari+ gestione lav. A.D.)	1.552	2.1975	-	921
Spese Sede Perif.	-	-	-	-
Quota ammortamento Minicentrale Pal.	-	-	-	93.173
Totale Costi Diretti	167.562	154.833	68.888	161.249
Spese Funzionamento Ente	73.882	74.625	33.201	77.717
Totale Spese Gestione	241.444	229.458	102.089	238.966

2.3. Spese specifiche (direttamente imputabili al singolo servizio consortile)

Facendo seguito a quanto riportato nei paragrafi precedenti circa le spese su servizio Bonifica, servizio Irrigazione e idroelettrico dell'acqua, nel presente paragrafo si specificano ulteriormente alcuni criteri di qualificazione delle spese dirette.

Per il PDG 2025, in considerazione dell'esecuzione dei lavori in amministrazione diretta, di quelli di manutenzione della minicentrale del Palistro e dei maggiori lavori di bonifica ed irrigazione è stata prevista l'assunzione di n. 30 operai stagionali, con una spesa stimata in euro 591.155.

L'arch. Loffredo Alfredo svolge l'incarico di pianificazione e gestione lavori e del controllo della qualità. L'ing. Rizzo Andrea svolge l'incarico di pianificazione e gestione lavori e di sovrintendente alla manutenzione, il geom. Leoni Luigi è addetto al settore tecnico amministrativo e dei contratti di fornitura dell'acqua, il geom. Bertolini Natale è addetto alle manutenzioni, il geom. Pinto Pasquale è addetto agli acquisti, ed ai contatti con i consorziati, i periti elettromeccanici Morinelli Roberto e Mazzariello Carmine sono addetti agli impianti elettrici, elettromeccanici ed elettronici. Spera Mario è addetto alla custodia e alle misure della diga Alento. La spesa prevista è pari a euro 392.724.

Il Direttore ing. Marcello Nicodemo sarà impegnato per circa il 20% sulle opere ricoprendo il ruolo di responsabile delle dighe (ex L.584/94) e RUP per un costo previsto di euro 27.302.

Per quanto riguarda la spesa energetica si prevede un costo per l'anno 2025 di circa euro 357.234 razionalizzando l'uso degli impianti in funzione delle fasce orarie a costo più basso.

Per quel che attiene la spesa relativa alla gestione mezzi, carburanti, riparazione, manutenzione e ammortamenti si è stimato un valore per il P.d.G. 2025 di euro 252.367, in considerazione anche dei lavori di manutenzione da eseguire sulla minicentrale Palistro e degli impianti idroelettrici.

Per la spesa relativa ai materiali edili, idraulici, elettrici ed elettromeccanici si è previsto per il 2025 un importo di € 127.892. Si sottolinea che il valore non tiene conto di interventi improvvisi e accidentali che possono verificarsi specie sulle Grandi Opere Per L'Irrigazione caratterizzate da impianti e interventi talvolta molto costosi.

La spesa relativa ai canoni di derivazione, ivi compreso il servizio RID (registro Italiano dighe), è prevista in € 43.275. Infine, è stata prevista la spesa per i servizi di monitoraggio per complessivi euro 39.517.

Nella tabella che segue sono indicate le spese specifiche direttamente imputabili, distinte in riferimento anche alle varie voci di bilancio: tali spese assommano ad € 2.002.206 superiore di circa il 4,6% di quelle previste nel bilancio di previsione dell'anno scorso dovute principalmente all'aumento della previsione di spesa per energia elettrica delle opere bonifica ed irrigue.

TAB . 6 – RIEPILOGO SPESE SPECIFICHE DIRETTAMENTE IMPUTABILI DI MANUTENZIONE ED ESERCIZIO CON RIFERIMENTO AL BILANCIO DI PREVISIONE DELL'ENTE 2025

Riferiment o "scheda- costi" nota	VOCI DI COSTO	2025 [€]	2024 [€]	2023 [€]
1	Personale fisso – dirigente	27.302	27.365	29.754
1	Personale fisso - impiegati e operai	392.724	434.197	357.054
1	Manodopera avventizia	591.155	588.446	683.758
3	Materiali edili	16.782	24.669	82.815
4	Materiali idraulici	93.282	62.970	83.370
5	Canone di concessione derivazione acqua – irrig.	43.275	48.899	49.044
5	Canone di concessione derivazione acqua - idroel.			
5	Canone di concessione derivazione acqua - idroelettrico			
5	Canone conguagli e rivalutazione			
5	Iscrizione RID			
5	Canone attraversamenti innesti e sbocchi			
5	Canone attraversamento condotte			
5	Canone accessi pertinenze consorzio			
6	Energia elettrica	357.234	327.240	451.551
7	Spese diverse (minicentrale Palistro e Centrale Omignano)	93.173	107.034	89.978
8	Gestione autovetture e mezzi e manutenzione in genere	252.367	172.353	210.815
9	Servizi di monitoraggio	39.517	39.517	39.517
10	Materiale elettrico, elettronico	17.828	30.096	54.260
11	Spese (antifortunistiche+cellulari+ gestione lav. A.D.)	31.317	32.228	51.073
12	Spese sede periferica	1.250	2.187	8.478
13	Beni e Serv. div.: art. 4 convenzione Consorzio Irriguo Vallo	45.000	107.034	45.000
	Totale	2.002.206	1.914.837	2.036.187

2.4. Spese Indirette

La spesa totale è stata ottenuta sommando ai singoli costi specifici (spese direttamente imputabili) una quota parte delle spese indirette.

La quota di spese non direttamente imputabili è stata suddivisa ulteriormente in due tipologie:

- una prima è costituita dalle spese di funzionamento del Consorzio, quali quelle di funzionamento degli Organi di Amministrazione, del funzionamento della Sede, etc., cioè da tutti quei costi necessari alla conoscenza ed allo studio del territorio finalizzata ad assicurare alla proprietà consorziata una struttura pronta ad offrire dei servizi e a progettare nuovi interventi; tali spese possono essere suddivise tra i vari macrobacini proporzionandole alle specifiche estensioni superficiali;
- una seconda comprende spese relative a servizi amministrativi e tecnici; tale quota va suddivisa proporzionandola alle spese direttamente imputabili ai singoli macrobacini.

Il totale delle spese di funzionamento dell'Ente, per l'anno 2025, assomma ad € 958.119 (32,4%) a fronte di una cifra dell'anno precedente di € 882.010 (31,5%)

Le spese indirette sono state a loro volta ripartire proporzionalmente agli importi delle spese dirette specifiche dei servizi di bonifica irrigazione ed altri servizi compreso l'uso idroelettrico.

2.5. Riepilogo della spesa

Il totale delle spese (dirette ed indirette) per il servizio di bonifica risulta di € (623.722+300.613=) 924.335 ed il totale delle spese (dirette ed indirette) per il servizio di irrigazione risulta di € (825.952+398.081=) 1.224.033.

Pertanto, il totale delle spese (dirette ed indirette) per i servizi di bonifica ed irrigazione risulta di € (924.335+1.224.033=) 2.148.368.

La spesa diretta e indiretta relativa agli impianti idroelettrici di euro 241.444, quella per "lavori in amministrazione diretta" di euro 229.458, quella per spese generali di € 102.089 e quella per la minicentrale Palistro di € 238.966, assommano ad euro (241.444+229.458+102.089+238.966=) 811.957, per un totale complessivo di euro (2.148.368+811.957=) **2.960.325**. Le spese indirette risultano pari a circa il 32,4% della spesa complessiva, in linea con quanto raccomandato dal documento della Regione Campania "Criteri e Metodologie per la Redazione dei Piani di Classifica".

Nella tabella 7 che segue è riportato il riepilogo delle spese suddiviso per il servizio irriguo e di bonifica con la distinzione delle spese dirette ed indirette.

Tab. 7

1	€	537.487	€	86.235	€	623.722		1	€	111.909	€	171.942	€	283.851
								2	€	134.232	€	206.239	€	340.471
								3	€	79.494	€	122.136	€	201.630
Totale	€	537.487	€	86.235	€	623.722		Totale	€	325.635	€	500.317	€	825.952
Totale spese direttamente imputabili (Bonifica + Irrigazione+altri servizi)= 623.722+825.952+167.562+161.249+68.888+154.833														
													€	2.002.206
Fabbisogno 2024													€	2.960.325
Spese generali (spese non direttamente imputabili) = 3.022.788-2.085.724													€	958.119
(ripartizione di spese generali pro quota)														
quota di spese generali alla BONIFICA													€	300.613
quota di spese generali all'IRRIGAZIONE													€	398.081
quota di spese per altri servizi													€	259.425
spesa totale di Bonifica							spesa totale di Irrigazione							
spese dirette		€	623.722	67%	spese dirette		€	825.952						
spese generali (indirette)		€	300.613	33%	spese generali (indirette)		€	398.081						
totale			924.335	100%	totale		€	1.224.033						
Totale spese dirette e indirette di Bonifica ed Irrigazione = (924.335+1.224.033)													€	2.148.368
Totale spese dirette e indirette ed altri servizi 241.444+238.966+102.089+229.458													€	811.957
TOTALE GENERALE													€	2.960.325

2.6. Copertura delle spese

2.6.1 Copertura delle spese di bonifica

Come detto, il Piano di gestione rappresenta lo strumento necessario all'imputazione delle spese di bonifica dapprima tra i diversi servizi quindi all'interno del Servizio tra i Macro bacini individuati; dal Piano di gestione si evince inoltre la copertura delle spese ovvero la provenienza delle risorse economiche necessarie all'Ente e a quali spese sono destinate.

Il Piano di Classifica indica i criteri e determina gli indici per il riparto sulla proprietà consorziata beneficiata della quota di spese sostenuta dal Consorzio depurata da tutte le altre entrate previste nel piano di gestione provenienti da finanziamenti pubblici o da convenzioni con i Soggetti Gestori del servizio idrico integrato o da altri scarichi autorizzati. La L. R. 4 / 03 all'art. 12, di seguito integralmente riportato, regola la contribuenza dei privati per l'esercizio e la manutenzione delle opere pubbliche di bonifica richiamando la legislazione fondamentale nazionale << 1. I proprietari dei beni immobili che conseguono benefici dalle opere pubbliche di bonifica di cui all'articolo 2, contribuiscono alle spese di esercizio e manutenzione delle predette opere a norma del Regio Decreto 13 febbraio 1933, n. 215, e della legge 25 luglio 1952, n. 991, e successive modificazioni nonché alle spese di funzionamento dei Consorzi. 2. Ai fini di cui al comma 1, ciascun Consorzio predispone un piano di classifica per il riparto della contribuenza consortile che, in base a parametri ed elementi obiettivi di individuazione e quantificazione dei benefici tratti dagli immobili, stabilisce gli indici di attribuzione dei contributi alle singole proprietà, i cui dati identificativi sono custoditi ed aggiornati nell'apposito catasto consortile. 3. Dalla determinazione delle spese di cui al comma 1, sono comunque escluse le opere di carattere civile - infrastrutturale consegnate ai Comuni, alle Province ed alle Comunità montane, nonché l'esercizio e la manutenzione delle opere pubbliche di bonifica dichiarate di preminente interesse regionale, ai sensi dell'art. 2, comma 3, i cui oneri di manutenzione e gestione sono a carico della Regione. 4. I contributi di cui al comma 1 costituiscono oneri reali sugli immobili e sono riscossi direttamente, ovvero per mezzo di terzi abilitati, sulla base delle leggi vigenti in materia di tributi e in conformità alle specifiche disposizioni attuative contenute negli statuti >>.

In sintesi, per la redazione del P.d.G. 2025, si è proceduto alle seguenti operazioni:

1. Delimitazione dei bacini e sottobacini di scolo rientranti nel comprensorio di operatività del Consorzio e nei quali l'attività e l'opera dell'Ente reca beneficio alla proprietà consorziata, coincidente con il perimetro consortile;
2. Individuazione delle attività relative alle Grandi Opere di Bonifica e Irrigazione.
3. Definizione sulla base dei punti precedenti degli interventi;
4. Predisposizione del Piano di Gestione:
5. pianificazione della manutenzione ordinaria;
6. pianificazione dell'esercizio.

Sulla base delle pianificazioni di cui sopra è stato predisposto il computo dei costi relativi al servizio di bonifica.

La definizione dei costi di gestione con il dettaglio delle attività di gestione della bonifica definiscono gli interventi assicurati alla comunità ed ai singoli nonché le relative quote di spesa.

La quota di spesa di bonifica trova copertura secondo diverse modalità, possibili in diversa proporzione, in funzione delle caratteristiche del bacino stesso:

- con finanziamenti pubblici (per opere dichiarate di preminente interesse regionale, manutenzione di corsi d'acqua individuati, difesa del suolo e ambientale), la determinazione della quota di spesa che dovrebbe essere coperta da finanziamento pubblico è stata effettuata predisponendo il Piano di Gestione per le opere "dichiarate di preminente interesse regionale²" nonché per gli interventi affidati dalla Regione o da gli Enti da essa dipendenti e da Enti locali territoriali; nel caso in cui le opere a totale carico della Regione non siano state considerate come un Macro bacino a sé stante, il contributo pubblico va a diminuire le spese del Macro bacino di cui risultino parte integrante;
- tramite canoni corrisposti dai Comuni, in base alla L. R. 4/2003, art.13 di recente modificato; il Consorzio dovrà individuare le zone urbane beneficate per lo scolo delle acque, tramite l'analisi dell'attività di bonifica (Piano di Gestione) e tramite le delimitazioni e le operazioni che vengono sinteticamente descritte nei successivi paragrafi; nel caso in cui le opere non siano state considerate come un Macro bacino a sé stante, il contributo pubblico va a diminuire le spese del Macro bacino di cui risultino parte integrante;
- Introiti derivanti da scarichi provenienti da immobili non allacciati alla rete fognaria che scaricano nella rete di scolo consortile;
- contribuzione ordinaria (singoli immobili direttamente beneficiati) per tutta la parte di spesa residua, tramite riparto in funzione del beneficio individuato attraverso l'applicazione degli indici riportati nel Piano di Classifica vigente.

2.6.1.1. Finanziamenti Pubblici

La L.R. 4/2003 agli articoli 7, 8, 10 e 13 regola il finanziamento pubblico ai Consorzi. L'esecuzione delle opere è integralmente finanziata dalla Regione e dalle Amministrazioni da essa comunque delegate, che affidano in concessione ai Consorzi di Bonifica l'esecuzione delle opere comprese nei programmi formulati (art. 7, comma 1); gli Organi regionali competenti per settore provvedono altresì, nei limiti delle risorse disponibili, ad assegnare annualmente ai Consorzi di Bonifica le somme necessarie per la manutenzione delle opere (art. 7, comma 4). I contributi pubblici alle spese consortili producono l'effetto di rendere la quota residua, a carico della proprietà consorziata, economicamente sopportabile.

La **Regione Campania** con la legge n.4/2003, al fine di concorrere al contenimento dei costi di gestione dei Consorzi di bonifica, assicura diverse forme di finanziamento ai Consorzi come riportato nei punti seguenti:

- per la manutenzione delle opere pubbliche di bonifica di competenza dell'Area Generale di Coordinamento Sviluppo Attività Settore Primario, la Giunta Regionale annualmente ripartisce l'apposito stanziamento di bilancio fra i Consorzi di Bonifica (art. 10) inoltre, tali finanziamenti, possono essere concessi anche ai Consorzi di miglioramento Fondiario e Irrigazione che gestiscono opere pubbliche di bonifica e irrigazione (art. 10);
- ai sensi dell'art. 10, vengono inoltre concessi, con provvedimento della Giunta Regionale, contributi sulla spesa di esercizio delle opere e impianti pubblici di bonifica, sulla base delle risorse disponibili, del grado di interesse generale che le opere rivestono e della sopportabilità

della contribuenza per i privati (tale contributo non può, comunque, essere superiore al novanta per cento della spesa sostenuta);

- con l'art. 8, comma 6, la Regione si è assunta l'onere delle spese derivanti dal consumo di energia elettrica relativo all'esercizio degli impianti pubblici di bonifica (sulla base della potenza impegnata e della media dei consumi dell'ultimo triennio);
- ai sensi dell'art. 2, comma 3, sono altresì a carico della Regione gli oneri di manutenzione e gestione degli interventi pubblici di bonifica dichiarati di preminente interesse regionale con provvedimento del Presidente della Giunta regionale;
- l'articolo 10 che si riporta integralmente, recita: << 1. Ai Consorzi di Bonifica la Regione assegna annualmente, nei limiti delle disponibilità di bilancio, un contributo per sostenere le spese necessarie alla gestione delle opere e degli impianti realizzati e in esercizio. 2. Il riparto delle disponibilità tra i Consorzi è disposto dalla Giunta regionale sulla base dei seguenti elementi: a) estensione del comprensorio; b) consistenza delle opere irrigue, comprensive di captazioni, accumuli, adduttrici e reti di distribuzione; c) consistenza delle opere idrauliche e dei canali di scolo; d) consistenza delle altre opere e impianti; 3. Ai fini del riparto si fa riferimento solo alle opere iscritte nel demanio pubblico. 4. Dal primo esercizio finanziario di assegnazione del contributo previsto al presente articolo, cessa di avere applicazione l'art. 8, comma 4 della presente legge.>>;
- la Regione infine, come disposto all'art. 13, comma 5, che recita << nelle more dell'affidamento del servizio idrico integrato, ai sensi della legge regionale 14/1997, articolo 9 e fino alla stipula delle convenzioni di cui al comma 4, gli oneri relativi ai contributi di cui all'esenzione disposta al comma 3 spettanti ai Consorzi sono assunti dalla Regione e ripartiti annualmente tra i Consorzi interessati sulla base della documentazione probatoria da essi prodotta >>, garantisce con effetto retroattivo (per il comma 8 l'esenzione di cui al comma 3 decorre dal 1 gennaio 2002) la copertura delle spese relative ai servizi di bonifica in aree urbane.

Per gli interventi nel campo della difesa del suolo, i finanziamenti ai Consorzi di Bonifica sono assegnati dagli Organi competenti ai sensi della legge regionale 8/1994 e delle altre norme operanti in materia (Art. 7 comma 3).

2.6.1.1.1 CONTRIBUTO REGIONALE DIRETTO SU MANUTENZIONE ED ESERCIZIO OO.PP. - L.R. 4/03 art. 10

La Regione Campania, con la delibera n° 283 del 15/05/2018 ha definito i criteri di riparto ai consorzi di bonifica dei contributi di gestione di cui all'art. 10 della L.R. 25/02/2003, n° 4.

La Giunta Regionale, con delibera n. 7/2024 ha approvato il Bilancio Regionale di previsione finanziario per il triennio 2024-2026 prevedendo nell'apposito capitolo di spesa la somma di € 2.000.000. Ipotizzando l'importo previsto di € 2.000.000 per il bilancio previsionale 2025, si prevede un contributo della Regione di euro 150.183.

2.6.1.1.2 CONTRIBUTO REGIONALE SU SPESE DI ENERGIA ELETTRICA DEGLI IMPIANTI (L.R. 4/03 art. 8 c. 6)

La somma prevista è di euro 325.060.

2.6.1.1.3 ALTRI CONTRIBUTI

In totale, i finanziamenti pubblici e gli altri contributi per il servizio di Bonifica sono pari a € 343.389 su un totale di € 1.548.247 così distinti:

Tipologia Contributo	Bonifica	Totale
CONTRIBUTO REGIONALE DIRETTO SU MANUTENZIONE E ESERCIZIO OO.PP. - L.R. 4/03 art. 10	97.619	150.183
CONTRIBUTO REGIONALE SU SPESE DI ENERGIA ELETTRICA E GLI IMPIANTI STESSI (L.R. 4/03 art. 8 c. 6)	9.752	325.060
RIMBORSO: Consorzio Irriguo		45.000
PER LAVORI ALLACCIAMENTI AGLI IMPIANTI DI IRRIGAZIONE		22.443
ALTRI RIMBORSI (CONSAC acqua grezza)		94.454
Altre entrate (fitto+canoni, Pluriacque+fotovoltaico+idroelettrico+minicentrale Palistro)	236.018	911.107
Totale	343.389	1.548.247

2.6.1.2 CONTRIBUTI DEI CONSORZIATI - servizio di bonifica

In base al Piano di Gestione 2025 è risultato che, detratti tutti i contributi ed i finanziamenti, la somma da ripartire tra i consorziati per la gestione delle opere ammonta a € 580.946.

2.6.1.3 RIEPILOGO RICAVI - servizio di bonifica

Nella **TAB. 8** è riportato il riepilogo della spesa per il servizio di bonifica (MANUTENZIONE ED ESERCIZIO) e della sua copertura con determinazione per differenza della quota di spesa da ripartire direttamente sulla proprietà consorziata:

TAB. 8 - SERVIZIO DI BONIFICA: DETERMINAZIONE DELLA QUOTA DI SPESA NETTA DA RIPARTIRE SULLA PROPRIETÀ CONSORZIATA

VOCI DI SPESA E FINANZIAMENTI	totale spesa direttamente imputabile	quota di spesa indiretta (%spese indirette x totale spese dir.)	Costo totale bonifica	Finanziamenti pubblici per manutenzione ed esercizio + altre entrate	Costo di bonifica netto sull'Utenza
TOTALE	€ 623.722	€ 300.613	€ 924.335	€ 343.389	€ 580.946

2.6.2. La copertura delle spese irrigue

Anche per il Servizio Irriguo la copertura delle spese si svolge in relazione ai benefici con le medesime modalità illustrate per il servizio di bonifica.

Le spese da ripartire sull'utenza derivano dal totale delle spese previste nel P.d.G. 2025 (dirette e generali) per la gestione degli impianti di distribuzione idrica, tenendo conto dei rimborsi dei costi derivanti dall'idroelettrico e del contributo della Regione nonché della destinazione dei fondi, della loro estensione e del fatto che gli utenti sono suddivisi in quattro fasce (vedi regolamento Irriguo approvato con delibera del Consiglio dei Delegati nr 12 del 5 ottobre 2007 e modificato dal Consiglio dei Delegati con delibera n. 22 del 21 dicembre 2007).

Per rapportare le spese ai relativi benefici, per ogni impianto attivo o per ogni Macro Bacino irriguo, sono state computate:

- spese di manutenzione;
- spese di esercizio;
- quota di spese indirette ed accessorie, ripartite pro quota.

Il beneficio potenziale, recato a tutti i proprietari dei terreni serviti dagli impianti, è proporzionale:

- alla superficie irrigabile;
- alla dotazione specifica;
- all'incremento di reddito netto potenziale.

Il beneficio effettivo, recato a tutti coloro che effettivamente utilizzano la risorsa idrica nel processo produttivo, è rapportato:

- alla quantità d'acqua effettivamente consegnata;
- alla modalità di consegna (pressione di consegna, sistema di turnato o alla domanda, densità e quota relativa dei punti di consegna);
- alla superficie effettivamente irrigata;
- alla destinazione del fondo

Per il riparto delle spese irrigue tra i proprietari dei terreni serviti dagli impianti è utilizzata la metodologia della tariffa binomia su due parametri.

La contribuenza articolata su due voci – **tariffazione binomia** - consente di ottenere un riparto che presenta maggiore rispondenza al beneficio ricevuto dall'utenza in quanto con:

- la prima voce si ripartiscono, tra i proprietari dei terreni serviti, i costi di manutenzione (beneficio potenziale) rapportandoli alla superficie servita;
- la seconda voce si coprono i costi di esercizio (beneficio effettivo) sulla base del consumo effettivo di acqua;
- la determinazione delle entrate è stata stimata tenendo conto della suddivisione della contribuenza in 4 fasce secondo il nuovo regolamento e stimando un consumo per il 2025 con un nuovo modello di tariffazione coerente con le fasce di contribuenza.

2.6.2.1. Finanziamenti Pubblici

Sono già stati illustrati nel precedente capitolo riguardante il servizio di bonifica. Il totale dei contributi pubblici per il servizio di irrigazione ammonta ad € 367.872 su un totale di € 475.243 come riportato nella successiva **tabella 9**.

Tipologia Contributo	Irrigazione	Totale
CONTRIBUTO REGIONALE DIRETTO SU MANUTENZIONE OO.PP. - L.R. 4/03 art. 10	52.564	150.183
CONTRIBUTO REGIONALE SU SPESE DI ENERGIA ELETTRICA EGLI IMPIANTI STESSI (L.R. 4/03 art. 8 c. 6)	315.308	325.060
Totale	367.872	475.243

2.6.2.2 Rimborsi delle Spese per gli altri servizi e altre entrate

Trattasi di un rimborso totale di euro 836.986 di cui:

- euro 45.000 per rimborso Consorzio Irriguo
 - euro 94.454 per fornitura acqua grezza alla società CONSAC;
 - euro 22.443 per lavori allacciamenti agli impianti di irrigazione o di spostamento degli idranti di consegna o di tubazioni eseguiti per conto dei consorzi e sanzioni;
- altre entrate (fitto+canoni, Pluriacque+fotovoltaico+centrale Omignano+minicentrale Palistro) per l'importo di € 675.089.

In definitiva, il totale dei finanziamenti pubblici, sommato a quello dei rimborsi per altri servizi e altre entrate, risulta quanto riportato nella seguente **tabella 10**:

Tipologia Contributo	Irrigazione	Totale
CONTRIBUTO REGIONALE DIRETTO SU MANUTENZIONE E ESERCIZIO OO.PP. - L.R. 4/03 art. 10	52.564	150.183
CONTRIBUTO REGIONALE SU SPESE DI ENERGIA ELETTRICA E GLI IMPIANTI STESSI (L.R. 4/03 art. 8 c. 6)	315.308	325.060
RIMBORSO: Consorzio Irriguo	45.000	45.000
PER LAVORI ALLACCIAMENTI AGLI IMPIANTI DI IRRIGAZIONE	22.443	22.443
ALTRI RIMBORSI (CONSAC acqua grezza)	94.454	94.454
Altre entrate (fitto+canoni, Pluriacque, + fotovoltaico)	675.089	911.107
Totale	1.204.858	1.548.247

Nella **tabella 10bis** che segue, le predette entrate sono state suddivise in fisse e variabili a copertura delle corrispondenti spese per il servizio di irrigazione, escludendo le entrate "Per uso idroelettrico".

Tipologia Contributo	Irrigazione	Quota fissa	Quota Variabile
CONTRIBUTO REGIONALE DIRETTO SU MANUTENZIONE OO.PP. – L.R. 4/03 art. 10	52.564	31.538	21.026
CONTRIBUTO REGIONALE SU SPESE DI ENERGIA ELETTRICA EGLI IMPIANTI STESSI (L.R. 4/03 art. 8 c. 6)	315.308	31.531	283.777
RIMBORSO: Consorzio Irriguo	45.000	45 000	
PER LAVORI ALLACCIAMENTI AGLI IMPIANTI DI IRRIGAZIONE	22.443	22.443	
ALTRE (CONSAC acqua grezza)	94.454		94.454
Altre entrate (fitto+canoni, interessi, L.285, Pluriacque, +fotovoltaico+centrale Omignano+minicentrale Palistro)	716.079	438.809	236.280
Totale	1.204.858	569.321	635.537

2.6.2.3 CONTRIBUTI DEI CONSORZIATI – servizio di irrigazione

Per i contributi del servizio irrigazione è stata data attuazione al regolamento per l'utilizzazione delle acque a scopo irriguo, di cui alla delibera C.D. n. 12 del 05/10/2007, che prevede tra l'altro la suddivisione della contribuenza in fasce e l'applicazione di una tariffa binomia, costituita da una quota calcolata in base alla superficie servita, e da una quota calcolata in base al consumo. La suddivisione della contribuenza in fasce tiene conto della differente destinazione del fondo e del fatto che l'impiegato, il professionista, il turista, etc, che irrigano l'orto per i consumi familiari non possono essere equiparati all'agricoltore che lavora il suo fondo per produrre per il mercato.

Di qui l'opportunità di utilizzare una tariffa differenziata per questo raggruppamento di soggetti che costituisce la 3^a fascia.

Infine, vi sono da considerare le Comunità Montane, i Comuni, e gli altri soggetti che utilizzano l'acqua per i campi sportivi, giardini, il verde attrezzato, nonché gli edifici ex rurali, cioè quelli che hanno perso i requisiti della ruralità perché senza rendita catastale, essendo considerati dal legislatore "parte integrante" del terreno agricolo. Quest'ultimo raggruppamento di utilizzatori costituisce la 4^a fascia. Con il vigente regolamento irriguo si è ristabilito un principio che "chi non è agricoltore non può essere trattato come tale".

Alla prima fascia invece appartengono i proprietari, gli affittuari ed i possessori "ab immemorabili" di fondi rustici, aventi una superficie ponderale inferiore a 5.000 mq, che non si può ritenere sufficiente per l'esercizio di una conveniente coltivazione secondo le regole della tecnica agraria. Infine alla 2^a fascia appartengono i proprietari, i fittuari ed i possessori di fondi rustici con superficie superiore a 5.000 mq. Per una più esauriente e completa trattazione dell'argomento e per ulteriori approfondimenti si rimanda al predetto regolamento irriguo.

Nella **TAB. 11** è riportato il riepilogo della spesa per il servizio Irriguo e della sua copertura con determinazione per differenza della quota di spesa da ripartire direttamente sulla proprietà consorziata. Le entrate sono state ripartite per ciascun macrobacino e pareggiano le rispettive uscite.

TAB. 11 SERVIZIO DI IRRIGAZIONE: DETERMINAZIONE DELLA QUOTA DI SPESA NETTA DA RIPARTIRE SULLA PROPRIETÀ CONSORZIATA PER IL SERVIZIO IRRIGUO

Voci di spesa e finanziamenti	totale spesa direttamente imputabile (irrigazione)	quota di spesa indiretta irrigazione (%spese indirette x totale spese dir.)	Spesa diretta centrale Omignano	quota di spesa indiretta centrale Omignano (%spese indirette x totale spese dir.)	Spesa diretta minicentrale Palistro	quota di spesa indiretta minicentrale (%spese indirette x totale spese dir.)	Costo totale del sistema di raccolta, regolazione, adduzione e distribuzione di acqua a prevalente uso irriguo + altri usi	Finanziamenti pubblici per manutenzione ed esercizio; rimborsi + altre entrate.	Costo di Irrigazione netto sull'Utenza
Totale	825.952	398.081	167.562	73.882	161.249	77.717	1.704.433	1.204.858	499.585

In relazione all'art. 19 del Regolamento irriguo il costo totale a carico dell'utenza deve essere ripartito in costo fisso e variabile detratto delle altre entrate. Il costo del servizio di irrigazione e quello della minicentrale e di gestione idroelettrico, è stato suddiviso in fisso e variabile rispettivamente pari a € 822.386 ed € 882.057 (vedi tab 3) per un totale di € 1.704.433 e le entrate sono 1.204.858 (vedi tab. 10bis), per cui la spesa totale (1.704.433-1.204.858 =) 499.585 da ripartire sull'utenza è riportata nella tabella 12 che segue:

TAB. 12 SERVIZIO DI IRRIGAZIONE: DETERMINAZIONE DELLA QUOTA DI SPESA NETTA FISSA E VARIABILE DA RIPARTIRE SULLA PROPRIETÀ CONSORZIATA PER IL SERVIZIO IRRIGUO

Irrigazione	Fissi	Variabili	Totale
Costi totali	822.386	882.057	1.704.433
Entrate totali	569.321	635.537	1.204.858
Costo Utenza	253.065	246.520	499.585

2.6.3 Copertura delle spese. - Riepilogo

Il totale delle entrate, per la copertura delle spese del servizio di bonifica e di irrigazione è pari ad € (924.335+1.704.443=) 2.628.778, che sommate a quelle relative ai lavori da eseguire in amministrazione diretta di € 229.458, alle spese generali di € 102.089 assommano ad un totale di € (2.628.778+229.458+ 102.089 =) **2.960.325**.

Si rileva che la previsione di entrata del Piano di Gestione pareggia le uscite, sommatoria delle spese specifiche dirette ed indirette, con un valore di queste ultime all'interno dell'intervallo prescritto dalla Regione Campania.

Si chiarisce che la spesa per la gestione dei lavori in concessione è interamente rimborsata dal finanziamento relativo; altrettanto, la spesa per i lavori in amministrazione diretta è coperta interamente dal relativo finanziamento.

Le entrate per le attività previste nel Piano di Gestione sono illustrate in sintesi nel prospetto che segue:

TAB. 13 - RIEPILOGO RICA VI (confronto P.d.G. 2025-2024-2023)

Tipologia Contributo	Tipologia	2025	2024	2023
CONTRIBUTO REGIONALE DIRETTO SU MANUTENZIONE E ESERCIZIO OO.PP. – L.R. 4/03 art. 10	Bonifica e Irrigazione	150.183	143.823	160.000
CONTRIBUTO REGIONALE SU SPESE DI ENERGIA ELETTRICA EGLI IMPIANTI STESSI (L.R. 4/03 art. 8 c. 6)	Bonifica e Irrigazione	325.060	294.516	451.551
Altri servizi e ricavi	Idroelettrico, potabile, vendita energia, altri ricavi	1.079.004	1.064.313	1.026.317
da Consorziati	Bonifica	315.191	301.191	297.025
da Consorziati	Bonifica extragricoli	265.755	261.834	249.455
da Consorziati	Irrigazione	499.585	476.339	475.993
Spese generali		102.089	136.043	66.667
Lavori in amministrazione diretta		229.458	118.788	207.762
Totale		2.960.325	2.796.847	2.934.771

2.7 Riepilogo generale

Per un quadro complessivo immediatamente chiaro sono state elaborate ulteriori n. 2 tabelle di sintesi:

- Tab. 7b – Sintesi delle spese con richiamo a quelle già riportate nelle suesposte tabelle;
- Tab. 14 – Sintesi spese/entrate/finanziamenti con richiamo a quelle già riportate nelle suesposte tabelle.

PIANO DI GESTIONE ANNO 2025 -TABELLA 7.bis RIEPILOGO DELLE SPESE-

Voci di Costo	Costi totale	Bonifica						RACCOLTA, REGOLAZIONE, ADDUZIONE e DISTRIBUZIONE di ACQUA a PREVALENTE USO IRRIGUO										ALTRE					
		Canalizzazioni (A+A1+A2)	manut. (A1) Tab.1	esercizio (A2) Tab.1	dighe origini collettori + fiumi (B=B1+B2)	manut. (B1) Tab.1	esercizio (B2) Tab.1	TOTALE (A+B) Tab. 1	Distribuzione Irrigua + sollevamento (oltre opere) (C=C1+C2)	manut. (C1) Tab. 2 del PDG	esercizio (C2) Tab 2	Dighe, Vasche, Adduttori, op. di presa (D=D1+D2)	manut. (D1) Tab. 2	esercizio (D2) Tab 2	Usa Irriguo TOTALE (C+D)	Schema Alimto- bradolato (E) Tab. 5	Usa Kiroelettrico		Schema Palistro (F) Tab. 5	TOTALE (C+D+E)	Gestione Lavori in cessione (G) Tab. 5	Lavori in amme diretta (H) Tab. 5	TOTALE (G+H)
																	Minicentrale Palistro Centrale	Adduzione					
1 Respons. delle dighe	27.302	-	-	-	7.019	5.475	1.544	7.019	-	-	8.837	4.795	4.042	8.837	8.757	-	651	651	18.245	2.038	-	2.038	
1 Sovralimentazione alla manutenzione	36.189	3.722	2.717	1.005	7.976	6.221	1.755	11.698	8.817	3.526	5.291	11.074	6.733	4.341	19.891	-	-	353	353	20.244	4.248	-	4.248
1 Pianificazione e gestione Lavori e qualità	36.189	972	710	262	429	335	94	1.401	850	576	274	1.005	698	308	1.856	-	-	362	362	2.218	32.571	-	32.571
1 Tecnico preposto impianti Responsabile, acquisto, magazzino e contratti	57.730	-	-	-	2.347	1.831	516	2.347	8.907	5.039	3.868	6.921	4.613	2.308	15.827	7.668	15.630	1.161	16.792	40.287	-	15.096	15.096
1 Collaboratore res. delle dighe	56.612	9.597	7.006	2.591	10.088	7.869	2.219	19.685	8.928	6.052	2.876	12.194	8.128	4.067	21.123	4.254	1.137	1.103	2.241	27.617	8.289	921	9.210
1 Preposto al servizio manutenzione	56.512	5.748	4.196	1.552	5.750	4.485	1.265	11.498	6.653	6.653	-	7.702	4.688	3.014	14.355	7.041	1.324	2.110	3.433	24.829	10.160	10.160	20.320
1 Guardiano della Diga	41.811	5.327	3.889	1.438	2.599	2.027	572	7.926	16.980	11.511	5.469	8.410	5.605	2.805	25.391	5.012	1.920	1.785	3.705	34.108	11.583	2.896	14.478
1 Opercio preposto impianti	51.132	-	-	-	14.347	11.191	3.156	14.347	-	-	-	18.999	13.299	5.700	18.999	8.465	-	-	-	27.464	-	-	-
1 Operci avventizi	591.155	243.544	219.190	24.354	107.471	96.724	10.747	351.016	42.292	28.670	13.623	50.020	34.716	15.303	92.312	47.238	-	7.816	7.816	147.366	-	92.774	92.774
2 Beni e Serv. div.: art. 4 convenzione Consorzio Irriguo Vallo	45.000	-	-	-	-	-	-	-	-	-	-	22.500	16.875	5.625	22.500	22.500	-	-	-	45.000	-	-	-
3 Materiali Edili	14.782	1.267	989	279	1.862	1.490	372	3.130	929	630	299	2.665	2.244	421	3.594	916	-	397	397	4.907	-	8.745	8.745
4 Materiali Idraul.	93.282	-	-	-	5.660	4.528	1.132	5.660	51.660	35.020	16.640	32.321	26.877	5.444	83.981	2.782	-	859	859	87.622	-	-	-
5 Canoni	43.275	-	-	-	-	-	-	-	8.190	-	8.190	9.723	-	9.723	17.913	16.397	8.965	-	8.965	43.275	-	-	-
6 Energia Betr.	357.234	-	-	-	2.155	-	2.155	2.155	322.676	-	322.676	24.475	-	24.475	347.151	4.878	2.385	665	3.050	355.079	-	-	-
7 Spese Diverse	-	-	-	-	-	-	-	-	-	-	-	-	-	-	-	-	-	-	-	-	-	-	-
8 Gestione Autov. e Mezzi	252.367	115.574	98.238	17.336	34.920	29.682	5.238	150.494	43.864	32.339	11.525	24.289	18.378	5.912	68.153	15.740	3.388	2.074	5.463	89.355	-	12.518	12.518
9 Servizi monitoraggio	39.517	-	-	-	10.020	7.816	2.204	10.020	-	-	-	20.345	10.172	10.172	20.345	9.152	-	-	-	29.497	-	-	-
10 Materiali Betr.	17.828	-	-	-	678	529	149	678	8.032	8.032	-	8.549	8.549	-	16.581	430	-	139	17.150	-	-	-	-
11 Spese (antifortunistiche+cellulari+ gestione lav. A.D.)	31.317	16.284	13.841	2.443	2.905	2.266	639	19.189	4.389	4.389	-	3.290	1.880	1.411	7.680	1.552	-	921	921	10.153	-	1.975	1.975
12 Spese Sede Perif.	1.250	351	260	91	187	145	41	538	313	313	-	399	330	69	712	-	-	-	712	-	-	-	-
13 Quota ammortamento Minicentrale Pal.	93.173	-	-	-	-	-	-	-	-	-	-	-	-	-	-	93.173	-	-	93.173	93.173	-	-	-
Totale Costi dir. (1)	2.002.206	402.387	351.035	51.352	221.335	186.452	34.883	623.722	542.529	148.894	393.645	283.423	176.751	106.672	825.952	167.562	140.051	21.198	161.249	1.154.763	68.888	154.833	223.721
Costi Indiretti (2)	958.119	193.937	169.187	24.750	106.676	89.864	16.812	300.613	261.480	71.757	189.723	136.601	85.188	51.413	398.081	73.882	67.500	10.217	77.717	549.680	33.201	74.625	107.826
Totale Spese Gestione(3)=(1)+(2)	2.960.325	596.324	520.222	76.102	328.011	276.316	51.695	924.335	804.009	220.641	583.368	420.024	261.939	158.085	1.224.033	241.444	207.551	31.415	238.966	1.704.443	102.089	229.458	331.547

PIANO DI GESTIONE ANNO 2025 - TABELLA 14 - RIEPILOGO CONTRIBUTI/FINANZIAMENTI/SPESE (in Euro)

	Totale Tab 13		RACCOLTA, REGOLAZIONE, ADDUZIONE e DISTRIBUZIONE di ACQUA a PREVALENTE USO IRRIGUO		Bonifica e Difesa suolo Tab 8		RIMBORSI Tab 13	
Tipologia Contributo/finanziamento								
CONTRIBUTO REGIONALE DIRETTO SU MANUTENZIONE OO.PP. – L.R. 4/03 art. 8 c. 3 e c. 4	150.183	5,1%	52.564	3,1%	97.619	10,6%		
CONTRIBUTO REGIONALE SU SPESE DI ENERGIA ELETTRICA (L.R. 4/03 art. 8 c. 6)	325.060	11,0%	315.308	18,5%	9.752	1,1%		
RIMBORSO FORNITURA PER USO IDROELETTRICO	286.444	9,7%	286.444	16,8%				
RIMBORSO FORNITURA ACQUA GREZZA PER USO POTABILE	94.454	3,2%	94.454	5,5%				
RIMBORSI PER LAVORI ALLACCIAMENTI AGLI IMPIANTI DI IRRIGAZIONE E CONCESSIONI	22.443	0,8%	22.443	1,3%				
VENDITA ENERGIA	554.202	18,7%						
FITTI ATTIVI	92.685	3,1%						
ALTRI RICAVI	10.000	0,3%	433.645	25,4%	236.018	25,5%		
PROVENTI FINANZIARI	7.789	0,3%						
SANZIONI	4.987	0,2%						
RUOLI	1.080.531	36,5%	499.585	29,3%	580.946	62,9%		
RIMBORSO GESTIONE LAVORI IN CONCESSIONE	102.089	3,4%					102.089	30,8%
RIMBORSI LAVORI ESEGUITI IN AMMINISTRAZIONE DIRETTA	229.458	7,8%					229.458	69,2%
TOTALE	2.960.325		1.704.443		924.335		331.547	
	Totale Tab 7		RACCOLTA, REGOLAZIONE, ADDUZIONE e DISTRIBUZIONE di ACQUA a PREVALENTE USO IRRIGUO		Bonifica e Difesa suolo Tab 1		RIMBORSI Tab 5	
Tipologia SPESA								
BONIFICA E DIFESA SUOLO	924.335	31,2%						
CANALI DI BONIFICA	596.324	20,1%			596.324	64,5%		
DIGHE ARGINI E COLLETTORI	328.011	11,1%			328.011	35,5%		
RACCOLTA REGOLAZIONE ADDUZIONE E DISTRIBUZIONE DI ACQUA A PREVALENTE USO IRRIGUO	1.704.443	57,6%						
DISTRIBUZIONE IRRIGUA E SOLLEVAMENTO	804.009	27,2%	804.009	47,2%				
DIGHE, VASCHE ADDUTTORI E OPERE DI PRESA	420.024	14,2%	420.024	24,6%				
USO IDROELETTRICO	480.410	16,2%	480.410	28,2%				
RIMBORSO GESTIONE LAVORI IN CONCESSIONE	102.089	3,4%					102.089	30,8%
RIMBORSI LAVORI ESEGUITI IN AMMINISTRAZIONE DIRETTA	229.458	7,8%					229.458	69,2%
TOTALE	2.960.325		1.704.443		924.335		331.547	

3. ALLEGATI

3.1 ELENCO DELLE CANALIZZAZIONI DI BONIFICA IN MANUTENZIONE

ELENCO DELLE CANALIZZAZIONI DI BONIFICA								
Affluente Sx Alento				Lunghezza ml.			note	Collettori
area	n.	Denominazione	Comune	Totale	rivestito	in terra		
1	1	Ascea	Ascea	550	425	125		
	2	Alario	"	380	380		coperto ml.380	
	3	Pennino	"	1100	895	205	coperto ml.710	
	4	Patriarca	"	520	520		coperto ml.520	
	5	Limzzo o Velia	"	620	620		coperto ml.510	
	6	Vuccolo	"	1 540		1 540		
	7	Piano del Pero	"	1 760		1 760		
	8	Porcarizo	"	470		470		
	9	Controf. Sx Fiumarella	"	640		640		
	10	Controf. Dx Fiumarella	"	500		500		
	11	Fosso San Leo	"	1 000		1 000		
	12	Fosso Dx Fiumarella di Ascea	"	380		380		
	13	3° Fosso Sx Fiumarella di Ascea	"	1 040		1 040		
	14	2° Fosso Sx Fiumarella di Ascea	"	1 500		1 500		
	15	1° Fosso Sx Fiumarella di Ascea	"	800		800		
	16	Vallone San Cuono	"	700		700		
	17	Vallone Anselmo	"	835		835		
		Totale ml		14 335	2 840	11 495	2 120	-

Affluente Sx Alento				Lunghezza ml.			note	Collettori
area	n.	Denominazione	Comune	Totale	rivestito	in terra		
2	1	Zampini	Ascea	1 020	1 020			
	2	Paino	"	2 115	1 465	650		
	3	San Francesco	"	2 215	1 852	363		
	4	Scevola	"	1 285	1 235	50		
	5	Fariello 1°	"	1 095		1 095		
	6	Fariello 2°	"	200		200		
	7	Controfosso Sx Alento (dal Palistro)	Ascea-Casal.no	2 870	2 870			2 870
	8	Foce	Acsea	295	295			
	9	Fosso 2.9	"	590		590		
	10	Fosso 2.10	Ascea	135		135		
	11	Fosso 2.11	"	255		255		
		Totale ml		12 075	8 735	3 340	-	2 870

Affluente Sx Alento				Lunghezza ml.			note	Collettori
area	n.	Denominazione	Comune	Totale	rivestito	in terra		
3	1	Baronia 1°	Ascea	650	650			436
	2	Baronia 2°	"	1 085	1 085			
	3	Baronia 3°	"	850	850			
	4	Stampella 1°	"	1 675	1 675			
	5	Stampella 2°	"	1 105	325	780		
	6	Stampella 3°	"	1 130	50	1 080		
	7	Controf.Sx Palistro	"	2 250	520	1 730		2 250
	8	Salice 1° e Fosso 3.8.1	"	425		425		
	9	Selice 2° e Fosso 3.9.1	"	615		615		
	10	Vigna della Corte 1	Ceraso	1 075	730	345		
	11	Fabbrica	"	755	455	300		
	12	Petrosa	Ascea	875	380	495		
	13	Diga Fabbrica	"	1 425	1 425			
	14	Vigna della Corte 2	"	760	440	320		
	15	Fosso 3.15	"	310	180	130		
	16	Vallone Serre	"	1 825	350	1 475		
	17	Fosso 3.17	"	205		205		
	18	Fosso 3.18	"	40		40		
	19	Canale Spineta	"	370	370		coperto ml.15	
		Totale ml		17 425	9 485	7 940	15	2 686

Affluente Sx Alento				Lunghezza ml.			note	Collettori
area	n.	Denominazione	Comune	Totale	rivestito	in terra		
4	1	Salicuneta	Castelnuovo	700	400	300		
	2	Fosso 4.2	"	405		405		
	3	Fosso 4.3	"	440		440		
	4	Fosso 4.4	"	175		175		
	5	Mandrone	"	820		820		
	6	S. Nicola	"	800		800		
	7	Pollice	"	2 135		2 135		
	8	Cassese	"	1 730		1 730		
	9	Staglione	"	700		700		
	10	Fosso 4.10	"	335		335		
		Totale ml		8 240	400	7 840	-	-

Affluente Sx Alento				Lunghezza ml.			note	Collettori
area	n.	Denominazione	Comune	Totale	rivestito	in terra		
5	1	Scavi 1°	Castelnuovo	1 140	790	350		1 140
	2	Scavi 2°	"	1 100	750	350	coperto ml.150	
	3	Scavi 3°	"	650	550	100		
	4	Fornace 1°	"	520	520			
	5	Fornace 2°	"	270		270		
	6	Fornace 3°	"	500		500		
	7	Fornace 4°	"	350		350		
	8	Controf. Sx Alento e Dx Palistro (da Casalvelino al Palistro)	"	4 230	4 230			4 230
	9	Malconsiglio	"	1 100	650	450		
	10	Coppola 1°	"	795	385	410		
	11	Coppola 2°	"	1 100	1100			
	12	Mulino di Coppola 1°	"	450	450			
	13	Mulino di Coppola 2°	"	680	680			
	14	Mulino di Coppola 3°	"	450		450		
	15	Arbosto	"	770	770		coperto ml.340	
		Totale ml	14 105	10 875	3 230	490	5 370	

Affluente Sx Alento				Lunghezza ml.			note	Collettori
area	n.	Denominazione	Comune	Totale	rivestito	in terra		
6	1	Listringo 1°	Castelnuovo	2 045	1 545	500	coperto ml.570	
	2	Listringo 2°	"	400	400			
	3	Pantana 1°	"	250		250		
	4	Pantana 2	"	380		380		
	5	Pantana 3°	"	435	435			
	6	Pantana 4°	"	530		530		
	7	S. Chiara 1°	"	380		380		
	8	S. Chiara 2°	"	1 530	910	620		910
	9	S. Chiara 3°	"	680		680		
	10	S. Chiara 4°	"	420		420		
	11	S. Chiara 5°	"	425		425		
	12	Ruggero e Lontrano	"	800		800		
	13	S. Leonardo	"	450	250	200		
	14	Vallone 6.14	"	475		475		
	15	Vallone S. Basilio	"	2 220		2 220		
	16	Vallone S. Venere	"	745		745		
	17	Fosso 6.17	"	320	30	290	coperto ml.30	
		Totale ml	12 485	3 570	8 915	600	910	

Affluente Sx Alento				Lunghezza ml.			note	Collettori
area	n.	Denominazione	Comune	Totale	rivestito	in terra		
7	1	Mortella 1°	Casalvelino	370		370		
	2	Mortella 2°	"	900		900		
	3	Mortella 3°	"	550		550		
	4	Mortella 4°	"	750	750			
	5	Mortella 5°	"	750		750		
	6	Mortella 6°	"	800		800		
	7	Mortella 7°	"	565	70	495	coperti ml.70	

	8	Rinaldi 1°	Omignano	360		360		
	9	Rinaldi 2°	"	250	250			
	10	Rinaldi 3°	Salento	1 140	450	690		
	11	Omignano 1°	Omignano	210		210		
	12	Omignano 2°	"	320		320		
	13	Omignano 3°	"	650	350	300		
	14	Omignano 4°	"	450	350	100		
	15	Canale Ferraro	"	830	815	15	coperti ml.295	
	16	Vallone Ferrara	"	1840		1840		
		Totale ml		10 735	3 035	7 700	365	-

Affluente Sx Alento				Lunghezza ml.			note	Collettori
area	n.	Denominazione	Comune	Totale	rivestito	in terra		
8	1	Tufolo	Casalvelino	1 620	1 170	450	coperto m.250	1 620
	2	S. Matteo 1°	"	420	420		coperto ml.360	
	3	S. Matteo 2°	"	330		330		
	4	Salice	"	1 145	995	150	coperto ml.300	
	5	Truvolo	"	2 180	2 180		coperto m.530	2 180
	6	Pantano	"	2 370	1 605	765		
	7	Lupullo	"	1 100	1 100			
	8	Acquasanta	"	1 065	1 065			
	9	controfosso.Dx Alento	"	1 940	1 440	500		1 940
	10	Fosso 8.10	"	280		280		
	11	Fozzo 8.11	"	320		320		
	12	Fosso 8.12	"	255		255		
	13	Fosso 8.13	"	775	195	580		
	14	Fosso 8.14	"	255		255		
	15	Fosso 8.15	"	485	155	330		
		Totale ml		14 540	10 325	4 215	1 440	5 740

Affluente Dx Alento				Lunghezza ml.			note	Collettori
area	n.	Denominazione	Comune	Totale	rivestito	in terra		
9	1	Isca di Porzio 1°	Casalvelino	1 885	1885			1 525
	2	Pantano	"	570	570		coperto ml.270	
	3	Defenale 1°	"	1 695	750	945		
	4	Defenale 2°	"	320	320			
	5	Bivio di acquavella 1°	"	450	450		coperto ml.450	
	6	Bivio di acquavella 2°	"	605	300	305	coperto ml.300	
	7	Bivio di acquavella 3°	"	1 085	565	520		
	8	Bivio di acquavella 4°	"	320		320		
	9	Bivio di acquavella 5°	"	170		170		
	10	Isca di Porzia 2°	"	600		600		
	11	Isca di Porzia 3°	"	500		500		
	12	Isca di Porzia 4°	"	400		400		
	13	Isca di Porzia 5°	"	550		550		
	14	Isca di Porzia 6°	"	225		225		
	15	Isca di Porzia 7°	"	500		500		
	16	Isca di Porzia 8°	"	570	420	150		
	17	Isca di Porzia 9°	"	250		250		
	18	Ardisani	"	350	350			
	19	Fosso 9.19	"	390		390		
	20	Granatelle 2°	"	300		300		
	21	Granatelle 1°	"	165	165			
		Totale ml		11 900	5 775	6 125	1 020	1 525

Affluente Dx Alento				Lunghezza ml.			note	Collettori
area	n.	Denominazione	Comune	Totale	rivestito	in terra		
10	1	Controf.Sx Fiumicello 1°	Casalvelino	950		950		950
	2	Controf. Dx Alento	"	265		265		265
	3	Verdicanne 1°	"	1 050	1 050			
	4	Verdicanne 2°	"	900	900			
	5	Valli 1°	"	470	470			

	6	leschi	"	620	620		
	7	Controf. Sx Fiumicello 2°	"	770	570	200	770
	8	Valli 2°	"	450		450	
	9	Acquavella	"	1 800	958	842	coperto ml.185
	10	Fosso 10.10	"	630		630	
	11	Fosso 10.11	"	1280		1280	
	12	Fosso 10.12	"	365		365	
		Totale ml		9 550	4 568	4 982	185 1 985

Affluente Dx Alento				Lunghezza ml.			note	Collettori
area	n.	Denominazione	Comune	Totale	rivestito	in terra		
11	1	Rungi	Casalvelino	2 100	2 100		2 100	
	2	Controf. Sx Rungi	"	800		800	800	
	3	Isca S. Angelo	"	660	660			
	4	Pinto Bronzo 1°	"	1 040	500	540		
	5	Pinto Bronzo 2°	"	580	215	365		
	6	Isca	"	1 025	630	395		
	7	S.Maria ad Nives 1°	"	350	300	50		
	8	S.Maria ad Nives 2°	"	350		350		
	9	Conca d'oro 1°	"	610	255	355		
	10	Conca d'oro 2°	"	535		535		
	11	Conca d'oro 3°	"	700	700			
	12	Toricelli	"	615	615			
		Totale ml		9 365	5 975	3 390	- 2 900	

Affluente Dx Alento				Lunghezza ml.			note	Collettori
area	n.	Denominazione	Comune	Totale	rivestito	in terra		
12	1	Verduzio 1	Casalvelino	650	500	150		
	2	Verduzio 2	"	600	600			
	3	Verduzio 3	"	470	470			
	4	Verduzio 4	"	750	750			
	5	Verduzio 5	"	600		600		
	6	Caselle	"	1 235	785	450		
	7	Pioppo 1°	Omignano	570	410	160		
	8	Pioppo 2°	"	370	370			
	9	Pioppo 3°	"	380		380		
	10	Carpineto 1	"	940	450	490		
	11	Carpineto 2	"	400		400		
	12	Carpineto 3	"	400	350	50		
	13	Carpineto 4	"	350	200	150		
	14	Vallone di Santa Lucia	"	1095		1095		
	15	Vallone 12.15	"	830		830		
		Totale ml		9 640	4 885	4 755	- -	

Affluente Dx Alento				Lunghezza ml.			note	Collettori
area	n.	Denominazione	Comune	Totale	rivestito	in terra		
13	1	Vallone Tempa Carosa	Salento	1 370		1 370		
	2	Vallone Vatuso	"	905		905		
	3	Vallone di Gloi	Orria	2 990		2 990		
	4	Vallone Cetenete	Gioi	2 335		2 335		
	5	Vallone 13.5	Orria	655		655		
	6	Vallone 13.6	"	1 150		1 150		
	7	Vallone di Maione	Salento	1 430		1 430		
	8	Fosso 13.8	"	420		420		
	9	Vallone 13.9	Orria	900		900		
	10	Fosso 13.10	Salento	460		460		
	11	Vallone di Orria	Orria	2 640		2 640		
	12	Vallone 13.12	Perito	675		675		
	13	Vallone 13.13	"	305		305		
	14	Vallone Capo	"	310		310		
	15	Vallone 13.15	"	300		300		
	16	Vallone Pallarese	Gioi	1 440		1 440		
		Totale ml		20 480	-	20 048	- -	

Affluente Dx Alento				Lunghezza ml.			note	Collettori
area	n.	Denominazione	Comune	Totale	rivestito	in terra		
15	1	Fosso Spartitore	Cannalonga	790		790		
	2	Vallone del Carmine	"	4 360		4 360		
	3	Vallone Montemagliano	Moio della Civitella	1 560		1 560		
	4	Vallone Tempone	"	550		550		
	5	Vallone Chiave 1°	"	415		415		
	6	Vallone Mancinelle	Vallo della Lucania	3 740		3 740		
	7	Vallone Vatolle 1°	"	415		415		
	8	Vallone Vatolle 2°	Vallo della Lucania	750		750		
	9	Vallone Ruocco	"	2 200	50	2 150	coperto ml.50	
	10	Vallone Foresta 1°	"	450		450		
	11	Vallone S. Venere	"	960		960		
	12	Vallone Angellara	"	370		370		
	13	Vallone S. Crescenzo	"	1 215		1 215		
	14	Vallone Foresta 2°	"	495		495		
	15	Canale Chiave 2°	Moio della Civitella	690		690		
	16	Vallone Chiave 3°	"	1 125		1 125		
	17	Canale Nevita	Vallo della Lucania	2 580	2 580		coperto ml.485	
	18	Canale Fabbrica Vallo	"	1 355	1 355			
	19	Vallone Chiovarelle 1°	Moio della Civitella	2 405		2 405		
	20	Vallone Chiovarelle 2°	"	275		275		
	21	Vallone Scazzariello	"	1 485		1 485		
	22	Canale Forestella Spinacelli	Vallo della Lucania	1 990	1 990		coperto ml.330	
	23	Canale Forestella Carmine	"	1 240	1 240			
	24	Vallone Mazzavacche	"	1 095		1 095		
	25	Vallone Laurieddi	"	320		320		
	26	Le Silve 1°	"	300		300		
	27	Le Silve 2°	"	800		800		
	28	Canale Cerzito	"	470	160	310	coperto ml.160	
	29	Canale Cerzito 1°	"	290	10	280	coperto ml.10	
	30	Fosso Ritarelli	"	485		485		
	31	Fosso Montisani 1°	"	1 490		1 490		
	32	Fosso Montisani 2°	"	515		515		
	33	Fosso Montisani 3°	"	200		200		
	34	Fosso 15.34	"	870		870		
	35	Fosso 15.35	"	335		335		
	36	Vallone Sterze	"	580		580		
	37	Vallone Chiuse delle Grotte 1°	"	255		255		
	38	Vallone Chiuse delle Grotte 2°	"	420		420		
	39	Vallone Controli	"	3 935		3 935		
	40	Vallone Landolfo	"	1 590		1 590		
	41	Vallone Vallitelli 1°	"	675		675		
	42	Vallone Vallitelli 2°	"	885		885		
	43	Vallone Vallitelli 3°	"	520		520		
	44	Vallone Chiuse delle Grotte 3°	"	910		910		
	45	Vallone Cigliuti	"	4 105		4 105		
	46	Vallone Prevetelupo	"	1 005		1 005		
		Totale ml		53 465	7 385	46 080	1 035	-

TOTALE COMPLESSIVO	Lunghezza ml.			note	Collettori
	Totale	rivestito	in terra		
		215 874	77 704	138 170	7 270

3.2 ELENCO DELLE PISTE DI SERVIZIO

area	n.	Denominazione	Comune	ml.	note
1	1	Controf. Sx Fiumarella	Ascea	700	
	2	Controf. Dx Fiumarella	Ascea	720	
2	3	Scevola	Ascea	1.250	
	4	San Francesco	Ascea	1.100	
	5	Paino	Ascea	1.200	
	6	Zampini	Ascea	1.020	
	7	Controfosso Sx Alento	Ascea	2.800	
3	8	Baronia 1°	Ascea	650	
	9	Baronia 2°	Ascea	550	
	10	Baronia 3°	Ascea	780	
	11	Stampella 1°	Ascea	1.600	
	12	Controfosso Sx Alento	Ascea	4.000	
6	13	Pantana	Casalvelino	900	
8	14	Truvolo	Casalvelino	2.230	
	15	Lupullo	Casalvelino	850	
9	16	Isca di Porzia 1°	Casalvelino	1.600	
	17	Defenale 1°	Casalvelino	920	
	18	Bivio Acquavella 3°	Casalvelino	800	
10	19	Controf. Sx Fiumicello	Casalvelino	515	
	20	Fiumicello Stella Dx	Casalvelino	1.900	
	21	Fiumicello stella Sx	Casalvelino	1.000	
11	22	Rungi Sx	Casalvelino	2.000	
	23	Torricelli	Casalvelino	520	
12	24	Verduzio 1°	Casalvelino	400	
	25	Verduzio 5°	Casalvelino	600	
	26	Carpineto 3°	Omignano	350	
Totale Complessivo ml.				30.955	

3.3 ELENCO DEI PREZZI DELL'ATTIVITÀ DI MANUTENZIONE

Regione Campania
Area Generale di Coordinamento Sviluppo Attività
Settore Primario
Settore Interventi sul Territorio Agricolo, Bonifiche
ed Irrigazioni

Unione Regionale dei Consorzi di Bonifica
della Campania

**“Prezzario generale dei lavori di
manutenzione ordinaria delle opere
pubbliche di bonifica integrale nella
regione Campania”**



Prezzo A/12

riparazione di tubazioni

Intervento di riparazione di tubazione (tubi, giunti e pezzi speciali), con preventiva rimozione del terreno ricoprente la tubazione di profondità oscillante tra 1,00 metri e 3,00 metri dal piano di campagna, formazione della trincea, rifinitura a mano della trincea e asportazione del terreno vicino la tubazione in modo da lasciare visibile e pulito il pezzo da riparare, compreso il trasporto delle attrezzature e dei pezzi di ricambio, ed il ricoprimento con terreno a riparazione ultimata della tubazione, nonchè la chiusura e la riapertura delle saracinesche:

Prezzo di applicazione: euro/g 799,24

Prezzo B/1

espurgo meccanico di canali di drenaggio ed irrigui maggiore di 0,5 mc/ml di materiale

Espurgo o scavo di canali per la rimozione di melma o dossi eseguito con mezzo meccanico in terreni di qualsiasi natura e consistenza, sia all'asciutto che in acqua, con la sistemazione delle scarpate e del fondo nonché il lavoro necessario per la deviazione delle acque, aggotamenti, inclusi la sistemazione del materiale scavato a rilevato e per il trasporto a riciclo, lo scavo a mano in punti singolari (ponti, tombini, cavalcafossi) e la profilatura di sponde in presenza di alberi o di ostacoli di varia natura, approvvigionamento lubrificanti e carburanti, materiali per manutenzione macchina, regolazione fluenza acqua nei canali; per quantitativi di materiale scavato superiore a 0,5 mc/ml:

Prezzo di applicazione: euro/mc 2,36

Prezzo B/2

espurgo meccanico di canali di drenaggio ed irrigui fino a 0,5 mc/ml di materiale

Espurgo o scavo di canali per la rimozione di melma o dossi eseguito con mezzi meccanici in terreni di qualsiasi natura e consistenza, sia all'asciutto che in acqua compresa la sistemazione delle scarpate e del fondo nonché ogni lavoro per la deviazione delle acque e aggotamenti, inclusi la sistemazione del materiale scavato a rilevato e per il trasporto a riciclo, lo scavo a mano in punti singolari (ponti, tombini, cavalcafossi) e la profilatura delle sponde in presenza di alberi od ostacoli di varia natura, approvvigionamento di lubrificanti e carburanti, materiali per manutenzione macchina, regolazione fluenza acqua nei canali; per quantitativi di materiale fino a 0,5 mc/ml :

Prezzo di applicazione: euro/ml 1,68

Prezzo B/4

espurgo e diserbo manuale di canali di drenaggio ed irrigui fino a 0,2 m di altezza di materiale

Espurgo del materiale terroso depositatosi sul fondo dei colatori secondari di bonifica e dei derivatori di irrigazione, eseguito a mano, anche in presenza di acqua di qualsiasi battente, compresa la raschiatura delle pareti dei canali rivestiti, il paleggio del materiale a formazione del rilevato arginale ove possibile, oppure la sistemazione e lo spandimento dello stesso nei terreni limitrofi, incluso anche l'onere per il preventivo diserbo della vegetazione erbacea ed arbustiva, a partire dal ciglio del canale per una larghezza di m 1,5, l'ammucchiamento e l'allontanamento della vegetazione tagliata, per un'altezza del materiale scavato inferiore a 0,2 m:

Prezzo di applicazione: euro/ml 1,37

Prezzo B/5

espurgo e diserbo manuale di canali di drenaggio ed irrigui per altezza superiore a 0,2 m di materiale

Espurgo del materiale terroso depositatosi sul fondo dei colatori secondari di bonifica e dei derivatori di irrigazione, eseguito a mano, anche in presenza di acqua di qualsiasi battente, compresa la raschiatura delle pareti dei canali rivestiti, il paleggio del materiale a formazione del rilevato arginale ove possibile, oppure la sistemazione e lo spandimento dello stesso nei terreni limitrofi, incluso anche l'onere per il preventivo diserbo della vegetazione erbacea ed arbustiva, a partire dal ciglio del canale per una larghezza di m 1,5, l'ammucchiamento e l'allontanamento della vegetazione tagliata, per un'altezza del materiale scavato superiore a 0,2 m:

Prezzo di applicazione: euro/mc 12,33

Prezzo B/6

trinciatura meccanica su canali di drenaggio ed irrigui

Diserbo meccanico di vegetazione infestante sia erbacea che arbustiva, come canne, rovi, robinie pseudoacacie, eseguito mediante un organo trinciante agganciato alla p.d.p. di un trattore, il diserbo è eseguito sugli argini, sulle sponde, sulle fasce di servizio, nonché sul fondo dei canali di drenaggio e di irrigazione e le pertinenze degli impianti di sollevamento idrovori ed irrigui, compreso il diserbo manuale (sfalcio) in punti singolari (ponti, tombini, cavalcafossi) e in presenza di alberi o di ostacoli di varia natura:

Prezzo di applicazione: euro/mq 0,22

Prezzo B/7

diserbo manuale di opere di bonifiche

Diserbo manuale, con l'ausilio di un decespugliatore a spalla a motore a scoppio, della vegetazione infestante, erbacea ed arborea presente sulle opere di bonifica di qualsiasi genere, (anche impianti idrovori ed irrigui), compreso il materiale di consumo e carburante:

Prezzo di applicazione: euro/mq 0,29

Prezzo D/1

riverniciature nell'ambito di impianti di sollevamento idrovori ed irrigui

Manutenzione di recinzioni, opere in ferro e murarie: riverniciatura di opere in ferro, sostituzione di elementi di recinzione, serramenti e piccole opere murarie:

Prezzo di applicazione: euro/mq 7,95

Prezzo D/2

manutenzione paratoie nell'ambito di impianti di sollevamento idrovori ed irrigui

Manutenzione paratoie: ingrassaggio vermi, controllo motori, pulizia quadro comando, controllo connessioni elettriche e collegamenti a terra, pulizia gargami, manovre di verifica:

Prezzo di applicazione: euro/cad. 135,77

Prezzo D/5

manutenzione elettropompe per impianti di sollevamento idrovori ed irrigui

Manutenzione gruppi elettropompe ed apparecchiature elettriche: pulizia sala macchine, ingrassaggio carro ponte, verniciatura tubi scarico e corpo pompe, controllo connessioni elettriche e di messa a terra, controllo contattori ed interruttori, pulizia spazzole e collettori, controllo galleggianti ed automatismi, pulizia quadri elettrici, controllo trasformatori ed apparecchiature M.T., controllo apparecchi di misura:

Prezzo di applicazione: euro/cad. 135.78



Delibera della Giunta Regionale n. 4 del 10/01/2024

Dipartimento 50 - GIUNTA REGIONALE DELLA CAMPANIA

Direzione Generale 18 - DIREZIONE GENERALE PER I LAVORI PUBBLICI E LA
PROTEZIONE CIVILE

Oggetto dell'Atto:

D.LGS. 31 MARZO 2023, N.36 - L.R. 27 FEBBRAIO 2007, N. 3. APPROVAZIONE
PREZZARIO REGIONALE DEI LAVORI PUBBLICI ANNO 2024.

fonte: <http://buco.regione.campania.it>

Prezzo R.03.40.90.a

Risanamento di calcestruzzo mediante le seguenti lavorazioni: demolizioni di tutte le parti friabili, incoerenti o in fase di distacco, spazzolatura manuale o meccanica delle armature ossidate, con rimozioni di tutte le parti copriferro anche eggermente ammalorate e sfarinanti, pulizia del sottofondo per eliminare polveri, tracce di olii grassi e disarmanti; applicazione di boiaccia per il trattamento anticorrosivo e la protezione di ferri di armatura da applicare a pennello dopo accurata spazzolatura. Accurato lavaggio della zona di intervento e successivo ripristino volumetrico e strutturale con malta cementizia pronta all'uso, per riprese e stuccature a spessore, fibrorinforzata con microfibre sintetiche priva di componenti metallici tixotropica con elevate caratteristiche meccaniche, idonea per ripristini di travi, pilastri, ecc. e per ricostruzioni volumetriche su pareti verticali e su soffitti, posto in opera a cazzuola per spessori fino a 2 cm.

Prezzo di applicazione: euro/mq 127,12

Prezzo V. 04.050.080.a

Ripristino di opere di sostegno danneggiate con integrazione di eventuali gabbionate esistenti mediante sistemazione di materiale calcareo recuperato sul posto, escluso la fornitura dei gabbioni, compreso la ricucitura delle maglie, rimozione del materiale di frana ed ogni altro onere per la sistemazione e il ripristino dello stato dei luoghi.

Prezzo di applicazione: euro/mc 141,45

3.4. COMPUTO DI DETTAGLIO PER LE CANALIZZAZIONI (BONIFICA).

Computo metrico estimativo - Lavori di manutenzione canali -

ASTA IDRAULICA					ESPURGHI						TAGLIO di VEGETAZIONE						Raccolta ed accumulo rifiuti	"costi base" Manutenzione	
codice consorzio	nome asta	lunghezza tratto [m]	tipo (idraulico)	largh. fondo [m]	PREVISIONE 2025 Espurgo canali (m)	tipo espurgo	costo intervento [€]	codicenza [ann]	quantità / anno [m]	costo annuale [€/anno]	Svilup. largh. [m]	PREVISIONE 2025 Detespugliam. canali (mq)	tipo taglio	costo intervento [€]	codicenza [ann]	metri quadri / anno	costo annuale [€/anno]	1%	complessivo annuale
1.1.1	Canale Ascea	69	CANALI NATURALI	2,54	69	2	€ 115,57	1	69	€ 115,57	3,20	220,12	1	€ 48,43	1	220,12	€ 48,43	€ 1,64	€ 165,64
1.1.2	Canale Ascea	222	CANALI RIVESTITI	2,54	222	3	€ 304,30	1	222	€ 304,30	1,20	266,54	1	€ 58,64	1	266,54	€ 58,64	€ 3,63	€ 366,57
1.1.3	Canale Ascea	201	CANALI RIVESTITI	2,54	201	2	€ 337,26	1	201	€ 337,26	1,20	240,90	1	€ 53,00	1	240,90	€ 53,00	€ 3,90	€ 394,16
1.1.4	Canale Ascea	59	CANALI NATURALI	2,54	59	2	€ 99,29	1	59	€ 99,29	4,54	-	2	€ -	-	-	€ -	€ 0,99	€ 100,28
1.2	Canale Alario	381	CANALI TOMBATI	4,00	381	3	€ 521,80	1	381	€ 521,80	-	-	-	€ -	-	-	€ -	€ 5,22	€ 527,02
1.3.1	Canale Pennino	206	CANALI NATURALI	0,80	206	2	€ 345,37	1	206	€ 345,37	5,10	1.048,46	2	€ 304,05	1	1.048,46	€ 304,05	€ 6,49	€ 655,91
1.3.2	Canale Pennino	185	CANALI RIVESTITI	1,83	185	2	€ 311,41	1	185	€ 311,41	4,00	741,45	1	€ 163,12	1	741,45	€ 163,12	€ 4,75	€ 479,28
1.3.3	Canale Pennino	256	CANALI TOMBATI	4,35	256	3	€ 351,13	1	256	€ 351,13	-	-	-	€ -	-	-	€ -	€ 3,51	€ 354,64
1.3.4	Canale Pennino	454	CANALI TOMBATI	4,35	454	3	€ 621,62	1	454	€ 621,62	-	-	-	€ -	-	-	€ -	€ 6,22	€ 627,84
1.4	Canale Patriarca	521	CANALI TOMBATI	2,00	521	3	€ 713,16	1	521	€ 713,16	-	-	-	€ -	-	-	€ -	€ 7,13	€ 720,29
1.5.1	Canale Limazzo o Velia	510	CANALI TOMBATI	1,50	510	3	€ 699,11	1	510	€ 699,11	-	-	-	€ -	-	-	€ -	€ 6,99	€ 706,10
1.5.2	Canale Limazzo o Velia	74	CANALI RIVESTITI	1,50	74	3	€ 100,90	1	74	€ 100,90	1,00	-	2	€ -	-	-	€ -	€ 1,01	€ 101,91
1.5.3	Canale Limazzo o Velia	37	CANALI RIVESTITI	1,50	37	3	€ 50,64	1	37	€ 50,64	1,00	-	2	€ -	-	-	€ -	€ 0,51	€ 51,15
1.6.1	Fosso Vuccolo	352	CANALI NATURALI	2,00	352	2	€ 591,07	1	352	€ 591,07	11,00	3.870,09	1	€ 851,42	1	3.870,09	€ 851,42	€ 14,42	€ 1.456,91
1.6.2	Fosso Vuccolo	363	CANALI NATURALI	2,00	363	2	€ 609,91	1	363	€ 609,91	11,00	3.993,45	1	€ 878,56	1	3.993,45	€ 878,56	€ 14,88	€ 1.503,35
1.6.3	Fosso Vuccolo	64	CANALI NATURALI	2,00	64	2	€ 108,08	1	64	€ 108,08	11,00	707,64	1	€ 155,68	1	707,64	€ 155,68	€ 2,64	€ 266,40
1.6.4	Fosso Vuccolo	495	CANALI NATURALI	2,00	495	2	€ 830,76	1	495	€ 830,76	11,00	5.439,52	1	€ 1.196,69	1	5.439,52	€ 1.196,69	€ 20,27	€ 2.047,72
1.6.5	Fosso Vuccolo	268	CANALI NATURALI	2,00	268	2	€ 450,36	1	268	€ 450,36	11,00	2.948,76	1	€ 648,73	1	2.948,76	€ 648,73	€ 10,99	€ 1.110,08
1.7.1	Fosso Piano del Pero	136	CANALI NATURALI	2,20	136	2	€ 228,60	1	136	€ 228,60	9,00	1.224,63	1	€ 269,42	1	1.224,63	€ 269,42	€ 4,98	€ 503,00
1.7.2	Fosso Piano del Pero	90	CANALI NATURALI	2,20	90	2	€ 151,75	1	90	€ 151,75	9,00	812,92	1	€ 178,84	1	812,92	€ 178,84	€ 3,31	€ 333,90
1.7.3	Fosso Piano del Pero	330	CANALI NATURALI	2,20	330	2	€ 553,65	1	330	€ 553,65	9,00	2.966,01	1	€ 652,52	1	2.966,01	€ 652,52	€ 12,06	€ 1.218,23
1.7.4	Fosso Piano del Pero	1.000	CANALI NATURALI	2,20	1.000	2	€ 1.680,23	1	1.000	€ 1.680,23	9,00	9.001,23	1	€ 1.980,27	1	9.001,23	€ 1.980,27	€ 36,61	€ 3.697,11
1.7.5	Fosso Piano del Pero	206	CANALI NATURALI	2,20	206	2	€ 345,29	1	206	€ 345,29	9,00	1.849,77	1	€ 406,95	1	1.849,77	€ 406,95	€ 7,52	€ 759,76
1.8	Fosso Porcarizio	300	CANALI NATURALI	2,40	300	2	€ 504,31	1	300	€ 504,31	9,00	2.701,68	1	€ 594,37	1	2.701,68	€ 594,37	€ 10,99	€ 1.109,67
1.9	Controfosso Sx Fiumarella	638	CANALI NATURALI	0,90	638	2	€ 1.071,61	1	638	€ 1.071,61	3,50	2.232,52	1	€ 491,16	1	2.232,52	€ 491,16	€ 15,63	€ 1.578,40
1.10	Controfosso Dx Fiumarella	501	CANALI NATURALI	1,50	501	2	€ 841,33	1	501	€ 841,33	4,10	2.053,24	1	€ 451,71	1	2.053,24	€ 451,71	€ 12,93	€ 1.305,97
1.11	Fosso San Leo	1.002	CANALI NATURALI	2,30	1.002	2	€ 1.682,94	1	1.002	€ 1.682,94	11,30	11.319,74	1	€ 2.490,34	1	11.319,74	€ 2.490,34	€ 41,73	€ 4.215,01
1.12	Fosso Dx Fiumarella di Ascea	377	CANALI NATURALI	2,00	377	2	€ 632,69	1	377	€ 632,69	7,00	2.636,20	1	€ 579,96	1	2.636,20	€ 579,96	€ 12,13	€ 1.224,78
1.13.1	3° Fosso Sx Fiumarella di Ascea	445	CANALI NATURALI	2,30	445	2	€ 747,77	1	445	€ 747,77	4,00	-	2	€ -	-	-	€ -	€ 7,48	€ 755,25
1.13.2	3° Fosso Sx Fiumarella di Ascea	143	CANALI NATURALI	2,50	-	2	€ -	-	-	€ -	4,00	-	1	€ -	-	-	€ -	€ -	€ -
1.13.3	3° Fosso Sx Fiumarella di Ascea	456	CANALI NATURALI	2,00	-	1	€ -	-	-	€ -	4,00	-	-	1	€ -	-	-	€ -	€ -
1.14.1	2° Fosso Sx Fiumarella di Ascea	613	CANALI NATURALI	2,10	-	1	€ -	-	-	€ -	5,00	-	2	€ -	-	-	€ -	€ -	€ -
1.14.2	2° Fosso Sx Fiumarella di Ascea	605	CANALI NATURALI	2,20	-	1	€ -	-	-	€ -	5,00	-	2	€ -	-	-	€ -	€ -	€ -
1.14.3	2° Fosso Sx Fiumarella di Ascea	283	CANALI NATURALI	2,50	-	1	€ -	-	-	€ -	6,00	-	2	€ -	-	-	€ -	€ -	€ -
1.15	1° Fosso Sx Fiumarella di Ascea	802	CANALI NATURALI	2,40	-	1	€ -	-	-	€ -	6,00	-	2	€ -	-	-	€ -	€ -	€ -
1.16	Vallone San Cuono	701	CANALI NATURALI	2,50	-	1	€ -	-	-	€ -	6,00	-	2	€ -	-	-	€ -	€ -	€ -
1.17	Vallone Anselmo	837	CANALI NATURALI	2,50	-	1	€ -	-	-	€ -	6,00	-	2	€ -	-	-	€ -	€ -	€ -
2.1	Canale Zampini	1.017	CANALI RIVESTITI	5,50	1.017	2	€ 1.708,53	1	1.017	€ 1.708,53	4,50	4.576,41	1	€ 1.006,81	1	4.576,41	€ 1.006,81	€ 27,15	€ 2.742,49
2.2.1	Canale Paino	865	CANALI RIVESTITI	1,00	865	2	€ 1.453,17	1	865	€ 1.453,17	4,30	3.719,42	1	€ 818,27	1	3.719,42	€ 818,27	€ 22,71	€ 2.294,15
2.2.2	Canale Paino	210	CANALI RIVESTITI	1,00	210	2	€ 353,46	1	210	€ 353,46	4,30	904,69	1	€ 199,03	1	904,69	€ 199,03	€ 5,52	€ 558,01
2.2.3	Canale Paino	287	CANALI NATURALI	1,00	287	2	€ 482,53	1	287	€ 482,53	4,30	1.235,04	1	€ 271,71	1	1.235,04	€ 271,71	€ 7,54	€ 761,78
2.2.4	Canale Paino	362	CANALI NATURALI	1,00	362	2	€ 608,80	1	362	€ 608,80	4,30	1.558,24	1	€ 342,81	1	1.558,24	€ 342,81	€ 9,52	€ 961,13
2.2.5	Canale Paino	389	CANALI RIVESTITI	1,00	389	2	€ 653,47	1	389	€ 653,47	4,30	1.672,58	1	€ 367,97	1	1.672,58	€ 367,97	€ 10,21	€ 1.031,65
2.3.1	Canale San Francesco	362	CANALI NATURALI	1,3	362	2	€ 608,90	1	362	€ 608,90	6,80	2.464,58	1	€ 542,21	0,5	4.929,15	€ 1.084,41	€ 16,93	€ 1.710,24
2.3.2	Canale San Francesco	1.581	CANALI RIVESTITI	1,10	1.581	2	€ 2.656,91	1	1.581	€ 2.656,91	5,00	7.907,48	1	€ 1.739,64	0,5	15.814,95	€ 3.479,29	€ 61,36	€ 6.197,56
2.3.3	Canale San Francesco	131	CANALI RIVESTITI	1,10	131	2	€ 219,51	1	131	€ 219,51	5,00	653,30	1	€ 143,73	1	653,30	€ 143,73	€ 3,63	€ 366,87
2.3.4	Canale San Francesco	140	CANALI RIVESTITI	1,10	140	2	€ 234,75	1	140	€ 234,75	5,00	698,66	1	€ 153,71	1	698,66	€ 153,71	€ 3,88	€ 392,34
2.4.1	Canale Scevola	50	CANALI NATURALI	1,2	50	2	€ 84,39	1	50	€ 84,39	7,10	356,67	1	€ 78,47	1	356,67	€ 78,47	€ 1,63	€ 164,49
2.4.2	Canale Scevola	457	CANALI RIVESTITI	4,00	457	2	€ 767,66	1	457	€ 767,66	4,00	1.827,75	1	€ 402,11	1	1.827,75	€ 402,11	€ 11,70	€ 1.811,47
2.4.3	Canale Scevola	482	CANALI RIVESTITI	4,00	482	2	€ 809,67	1	482	€ 809,67	4,00	1.927,79	1	€ 424,11	1	1.927,79	€ 424,11	€ 12,34	€ 1.246,12
2.4.4	Canale Scevola	129	CANALI RIVESTITI	4,00	129	2	€ 216,87	1	129	€ 216,87	4,00	516,35	1	€ 113,60	1	516,35	€ 113,60	€ 3,30	€ 333,77
2.4.5	Canale Scevola	168	CANALI RIVESTITI	4,00	168	2	€ 281,61	1	168	€ 281,61	4,00	670,50	1	€ 147,51	1	670,50	€ 147,51	€ 4,29	€ 433,41
2.5.1	Fosso Fariello 1	876	CANALI NATURALI	1,30	876	2	€ 1.471,69	1	876	€ 1.471,69	8,30	7.270,86	1	€ 1.599,59	1	7.270,86	€ 1.599,59	€ 30,71	€ 3.101,99
2.5.2	Fosso Fariello 1	219	CANALI NATURALI	1,30	219	2	€ 367,49	1	219	€ 367,49	8,30	1.815,58	1	€ 399,43	1	1.815,58	€ 399,43	€ 7,67	€ 774,59
2.6	Fosso Fariello 2	200	CANALI NATURALI	1,30	200	2	€ 336,22	1	200	€ 336,22	8,30	1.661,09	1	€ 365,44	1	1.661,09	€ 365,44	€ 7,02	€ 708,68
2.7.1	Controfosso Sx Alento	1.164	COLLETTORI RIVESTITI	5,00	-	-	€ -	-	-	€ -	4,50	-	1	€ -	-	-	€ -	€ -	€ -
2.7.2	Controfosso Sx Alento	951	COLLETTORI RIVESTITI	5,00	-	-	€ -	-	-	€ -	4,50	-	1	€ -	-	-	€ -	€ -	€ -
2.7.3	Controfosso Sx Alento	129	COLLETTORI RIVESTITI	5,00	-	-	€ -	-	-	€ -	4,50	-	1	€ -	-	-	€ -	€ -	€ -

ASTA IDRAULICA					ESPURGHİ					TAGLIO di VEGETAZIONE					Raccolta ed accumulo rifiuti		"costi base" Manutenzione		
codice consorzio	nome asta	lunghezza tratto [m]	tipo (idraulico)	largh. fondo [m]	PREVISIONE 2025 Espurgo canali (m)	tipo espurgo	costo intervento [€]	codenza [anni]	quantità / anno [m]	costo annuale [€/anno]	Svilup. largh. [m]	PREVISIONE 2025 Detespugliam. canali (mq)	tipo taglio	costo intervento [€]	codenza [anni]	metri quadri / anno	costo annuale [€/anno]	1%	complessivo annuale
2.7.4	Controfosso Sx Alento	402	COLLETTORI RIVESTITI	5,00		2	€ -	1	-	€ -	4,50		1	€ -	1	-	€ -	€ -	€ -
2.7.5	Controfosso Sx Alento	157	COLLETTORI RIVESTITI	5,00		2	€ -	1	-	€ -	4,50		1	€ -	1	-	€ -	€ -	€ -
2.7.6	Controfosso Sx Alento	68	CANALI RIVESTITI	5,00	68	2	€ 114,66	1	68	€ 114,66	4,50	307,12	1	€ 67,57	1	307,12	€ 67,57	€ 1,82	€ 184,05
2.8	Canale Foce	293	CANALI RIVESTITI	3,00	293	3	€ 401,84	1	293	€ 401,84	3,00	879,94	2	€ 255,18	1	879,94	€ 255,18	€ 6,57	€ 663,59
2.9.1	Fosso	124	CANALI NATURALI	1,00	124	1	€ 292,61	1	124	€ 292,61	3,00	371,96	1	€ 81,83	1	371,96	€ 81,83	€ 3,74	€ 378,18
2.9.2	Fosso	263	CANALI NATURALI	1,00	263	1	€ 620,41	1	263	€ 620,41	3,00	788,66	1	€ 173,50	1	788,66	€ 173,50	€ 7,94	€ 801,85
2.9.3	Fosso	206	CANALI NATURALI	1,00	206	1	€ 486,06	1	206	€ 486,06	3,00	617,88	1	€ 135,93	1	617,88	€ 135,93	€ 6,22	€ 628,21
2.10	Fosso	134	CANALI NATURALI	1,00	134	1	€ 315,86	1	134	€ 315,86	2,60	347,98	1	€ 76,56	1	347,98	€ 76,56	€ 3,92	€ 396,34
2.11	Fosso	256	CANALI NATURALI	0,80	256	3	€ 350,23	1	256	€ 350,23	2,00	511,29	2	€ 148,27	1	511,29	€ 148,27	€ 4,99	€ 503,49
3.1.1	Canale Baronia 1	115	CANALI RIVESTITI	3,00	115	2	€ 192,87	1	115	€ 192,87	10,50	1.205,45	2	€ 349,58	1	1.205,45	€ 349,58	€ 5,42	€ 547,87
3.1.2	Canale Baronia 1	250	COLLETTORI RIVESTITI	3,00		2	€ -	1	-	€ -	10,50		1	€ -	1	-	€ -	€ -	€ -
3.1.3	Canale Baronia 1	286	COLLETTORI RIVESTITI	3,00		2	€ -	1	-	€ -	10,50		1	€ -	1	-	€ -	€ -	€ -
3.2	Canale Baronia 2	1.087	CANALI RIVESTITI	1,00	544	2	€ 913,08	1	544	€ 913,08	5,20	2.826,21	1	€ 621,77	1	2.826,21	€ 621,77	€ 15,35	€ 1.550,20
3.3	Canale Baronia 3	848	CANALI RIVESTITI	1,20	848	2	€ 1.424,80	1	848	€ 1.424,80	7,00	5.936,66	1	€ 1.306,06	1	5.936,66	€ 1.306,06	€ 27,31	€ 2.758,17
3.4.1	Canale Stampella 1	825	CANALI RIVESTITI	2,50	825	2	€ 1.385,60	1	825	€ 1.385,60	1,90	1.567,04	1	€ 344,75	1	1.567,04	€ 344,75	€ 17,30	€ 1.747,65
3.4.2	Canale Stampella 1	633	CANALI RIVESTITI	2,50	633	2	€ 1.064,25	1	633	€ 1.064,25	1,90	1.203,62	1	€ 264,80	1	1.203,62	€ 264,80	€ 13,29	€ 1.342,34
3.4.3	Canale Stampella 1	218	CANALI RIVESTITI	2,50	218	2	€ 366,90	1	218	€ 366,90	1,90	414,94	1	€ 91,29	1	414,94	€ 91,29	€ 4,58	€ 462,77
3.5.1	Canale Stampella 2	356	CANALI NATURALI	1,50	356	2	€ 598,86	1	356	€ 598,86	8,00	2.851,72	1	€ 627,38	1	2.851,72	€ 627,38	€ 12,26	€ 1.238,50
3.5.2	Canale Stampella 2	424	CANALI NATURALI	1,50	424	2	€ 712,69	1	424	€ 712,69	8,00	3.393,74	1	€ 746,62	1	3.393,74	€ 746,62	€ 14,59	€ 1.473,90
3.5.3	Canale Stampella 2	324	CANALI RIVESTITI	4,00	324	3	€ 444,01	1	324	€ 444,01	1,90	615,78	1	€ 135,47	1	615,78	€ 135,47	€ 5,79	€ 585,27
3.6.1	Fosso Stampella 3	248	CANALI NATURALI	2,20	248	2	€ 416,92	1	248	€ 416,92	13,00	3.226,15	1	€ 709,75	1	3.226,15	€ 709,75	€ 11,27	€ 1.137,94
3.6.2	Fosso Stampella 3	153	CANALI NATURALI	2,20	153	2	€ 256,47	1	153	€ 256,47	13,00	1.984,62	1	€ 436,62	1	1.984,62	€ 436,62	€ 6,93	€ 700,02
3.6.3	Fosso Stampella 3	681	CANALI NATURALI	2,20	681	2	€ 1.144,62	1	681	€ 1.144,62	13,65	9.300,01	1	€ 2.046,00	1	9.300,01	€ 2.046,00	€ 31,91	€ 3.222,53
3.6.4	Fosso Stampella 3	50	CANALI RIVESTITI	1,80	50	2	€ 84,00	1	50	€ 84,00	7,60	380,00	1	€ 83,60	1	380,00	€ 83,60	€ 1,68	€ 169,28
3.7.1	Controfosso Sx Palistro	1.730	COLLETTORI NATURALI	1,40		2	€ -	1	-	€ -	8,80		1	€ -	1	-	€ -	€ -	€ -
3.7.2	Controfosso Sx Palistro	521	COLLETTORI RIVESTITI	1,00		2	€ -	1	-	€ -	6,10		1	€ -	1	-	€ -	€ -	€ -
3.8	Fosso Salice 1	296	CANALI NATURALI	1,20	296	2	€ 497,92	1	296	€ 497,92	7,20	2.133,96	1	€ 469,47	1	2.133,96	€ 469,47	€ 9,67	€ 977,06
3.8.1	Fosso	129	CANALI NATURALI	1,00	129	2	€ 216,72	1	129	€ 216,72	3,00	387,00	1	€ 85,14	1	387,00	€ 85,14	€ 3,02	€ 304,88
3.9	Fosso Salice 2	471	CANALI NATURALI	2,70	471	2	€ 791,17	1	471	€ 791,17	12,90	6.075,02	1	€ 1.336,50	1	6.075,02	€ 1.336,50	€ 21,28	€ 2.148,95
3.9.1	Fosso	147	CANALI NATURALI	1,00	147	2	€ 246,96	1	147	€ 246,96	8,10	1.190,70	1	€ 261,95	2	595,35	€ 130,98	€ 3,78	€ 381,72
3.10.1	Canale Vigna della Corte 1	344	CANALI NATURALI	0,40	344	2	€ 577,71	1	344	€ 577,71	4,50	1.547,45	1	€ 340,44	1	1.547,45	€ 340,44	€ 9,18	€ 927,33
3.10.2	Canale Vigna della Corte 1	679	CANALI RIVESTITI	1,00	679	2	€ 1.141,27	1	679	€ 1.141,27	5,10	3.464,56	1	€ 762,20	1	3.464,56	€ 762,20	€ 19,03	€ 1.922,50
3.10.3	Canale Vigna della Corte 1	54	CANALI RIVESTITI	1,00	54	3	€ 73,98	1	54	€ 73,98	5,10	275,39	2	€ 79,86	1	275,39	€ 79,86	€ 1,54	€ 155,38
3.11.1	Canale Fabbrica	456	CANALI RIVESTITI	1,00	456	3	€ 624,08	1	456	€ 624,08	7,40	3.370,93	2	€ 977,57	1	3.370,93	€ 977,57	€ 16,02	€ 1.617,67
3.11.2	Canale Fabbrica	298	CANALI NATURALI	2,00	298	2	€ 501,01	1	298	€ 501,01	7,50	2.236,64	1	€ 492,06	1	2.236,64	€ 492,06	€ 9,93	€ 1.003,00
3.12.1	Canale Petrosa	378	CANALI RIVESTITI	1,30	378	3	€ 518,32	1	378	€ 518,32	6,10	2.307,83	2	€ 669,27	1	2.307,83	€ 669,27	€ 11,88	€ 1.199,47
3.12.2	Canale Petrosa	496	CANALI NATURALI	1,10	496	3	€ 679,58	1	496	€ 679,58	6,30	3.125,06	2	€ 906,27	1	3.125,06	€ 906,27	€ 15,86	€ 1.601,71
3.13.1	Canale Diga Fabbrica	78	CANALI RIVESTITI	0,80	78	1	€ 183,09	1	78	€ 183,09	2,00	155,16	1	€ 34,14	1	155,16	€ 34,14	€ 2,17	€ 219,40
3.13.2	Canale Diga Fabbrica	267	CANALI RIVESTITI	0,80	267	1	€ 629,74	1	267	€ 629,74	2,00	533,68	1	€ 117,41	1	533,68	€ 117,41	€ 7,47	€ 754,62
3.13.3	Canale Diga Fabbrica	290	CANALI RIVESTITI	0,80	290	1	€ 684,12	1	290	€ 684,12	2,00	579,77	1	€ 127,55	1	579,77	€ 127,55	€ 8,12	€ 819,79
3.13.4	Canale Diga Fabbrica	271	CANALI RIVESTITI	0,80	271	1	€ 640,08	1	271	€ 640,08	2,00	542,44	1	€ 119,34	1	542,44	€ 119,34	€ 7,59	€ 767,01
3.13.5	Canale Diga Fabbrica	520	CANALI RIVESTITI	0,80	520	1	€ 1.226,37	1	520	€ 1.226,37	2,00	1.039,29	1	€ 228,64	1	1.039,29	€ 228,64	€ 14,55	€ 1.469,56
3.14.1	Canale Vigna della Corte 2	320	CANALI NATURALI	0,40	320	1	€ 755,20	1	320	€ 755,20	7,20	2.304,00	1	€ 506,88	1	2.304,00	€ 506,88	€ 12,62	€ 1.274,70
3.14.2	Canale Vigna della Corte 2	443	CANALI RIVESTITI	0,60	443	1	€ 1.045,48	1	443	€ 1.045,48	8,00	3.544,00	1	€ 779,68	1	3.544,00	€ 779,68	€ 18,25	€ 1.843,41
3.15.1	Fosso	128	CANALI NATURALI	2,00							10,00			€ -					
3.15.2	Fosso	183	CANALI RIVESTITI	2,15	183	1	€ 431,88	1	183	€ 431,88	3,00	549,00	2	€ 159,21	1	549,00	€ 159,21	€ 5,91	€ 597,00
3.16.1	Vallone Serre	339	CANALI NATURALI	1,50							8,00			€ -					
3.16.2	Vallone Serre	68	CANALI RIVESTITI	6,20	68	1	€ 160,48	1	68	€ 160,48	4,00	272,00	2	€ 78,88	1	272,00	€ 78,88	€ 2,39	€ 241,75
3.16.3	Vallone Serre	49	CANALI RIVESTITI	6,20	49	1	€ 115,64	1	49	€ 115,64	4,00	196,00	2	€ 56,84	1	196,00	€ 56,84	€ 1,72	€ 174,20
3.16.4	Vallone Serre	16	CANALI RIVESTITI	2,15	16	1	€ 37,76	1	16	€ 37,76	4,00	64,00	2	€ 18,56	1	64,00	€ 18,56	€ 0,56	€ 56,88
3.16.5	Vallone Serre	217	CANALI RIVESTITI	2,15	217	1	€ 512,12	1	217	€ 512,12	4,00	868,00	2	€ 251,72	1	868,00	€ 251,72	€ 7,64	€ 771,48
3.16.6	Vallone Serre	1.138	CANALI NATURALI	2,50							10,00			€ -					
3.17	Fosso	203	CANALI NATURALI	1,80							10,00			€ -					
3.18	Fosso	10	CANALI NATURALI	1,00							8,00			€ -					
3.19.1	Canale Spineta	163	CANALI RIVESTITI	0,50	163	2	€ 273,84	1	163	€ 273,84	2,00	326,00	2	€ 94,54	1	326,00	€ 94,54	€ 3,68	€ 372,06
3.19.2	Canale Spineta	16	CANALI TOMBATI	Ø 1,00	16	3	€ 21,92	1	16	€ 21,92				€ -					
3.19.3	Canale Spineta	189	CANALI NATURALI	2,00	189	2	€ 317,52	1	189	€ 317,52	6,00			€ -					
4.1.1	Canale Salicuneta	300	CANALI NATURALI	1,50	300	3	€ 411,20	1	300	€ 411,20	7,40	2.221,08	2	€ 644,11	1	2.221,08	€ 644,11	€ 10,55	€ 1.065,86
4.1.2	Canale Salicuneta	240	CANALI RIVESTITI	1,50	240	2	€ 402,67	1	240	€ 402,67	3,00	719,05	2	€ 208,53	1	719,05	€ 208,53	€ 6,11	€ 617,31
4.1.3	Canale Salicuneta	160	CANALI RIVESTITI	1,50	160	2	€ 269,63	1	160	€ 269,63	3,00	481,47	2	€ 139,63	1	481,47	€ 139,63	€ 4,09	€ 413,35

ASTA IDRAULICA					ESPURGHİ					TAGLIO di VEGETAZIONE					Raccolta ed accumulo rifiuti		"costi base" Manutenzione		
codice consorzio	nome asta	lunghezza tratto [m]	tipo (idraulico)	largh. fondo [m]	PREVISIONE 2025 Espurgo canali (m)	tipo espurgo	costo intervento [€]	codenza [anni]	quantità / anno [m]	costo annuale [€/anno]	Svilup. largh. [m]	PREVISIONE 2025 Detespugliam. canali (mq)	tipo taglio	costo intervento [€]	codenza [anni]	metri quadri / anno	costo annuale [€/anno]	1%	complessivo annuale
4.2	Fosso	404	CANALI NATURALI	0,80	404	3	€ 553,93	1	404	€ 553,93	2,00	808,65	2	€ 234,51	1	808,65	€ 234,51	€ 7,88	€ 796,32
4.3	Fosso	439	CANALI NATURALI	0,80	439	3	€ 602,06	1	439	€ 602,06	3,00	1.318,39	2	€ 382,33	1	1.318,39	€ 382,33	€ 9,84	€ 994,23
4.4	Fosso	174	CANALI NATURALI	0,80	174	3	€ 237,75	1	174	€ 237,75	2,00	347,08	2	€ 100,65	1	347,08	€ 100,65	€ 3,38	€ 341,78
4.5.1	Fosso Mandrone	540	CANALI NATURALI	0,80	540	3	€ 739,73	1	540	€ 739,73	7,20	3.887,61	2	€ 1.127,41	1	3.887,61	€ 1.127,41	€ 18,67	€ 1.885,81
4.5.2	Fosso Mandrone	261	CANALI NATURALI	0,80	261	3	€ 357,36	1	261	€ 357,36	7,20	1.878,09	2	€ 544,65	1	1.878,09	€ 544,65	€ 9,02	€ 911,03
4.5.3	Fosso Mandrone	21	CANALI NATURALI	0,80	21	3	€ 29,02	1	21	€ 29,02	7,20	152,54	2	€ 44,24	1	152,54	€ 44,24	€ 0,73	€ 73,99
4.6	Fosso San Nicola	800	CANALI NATURALI	0,80	800	3	€ 1.095,98	1	800	€ 1.095,98	5,80	4.639,91	2	€ 1.345,57	1	4.639,91	€ 1.345,57	€ 24,42	€ 2.465,97
4.7.1	Fosso Pollice	1.003	CANALI NATURALI	1,50	501	3	€ 686,73	1	501	€ 686,73	8,60	-	2	€ -	1	-	€ -	€ 6,87	€ 693,60
4.7.2	Fosso Pollice	732	CANALI NATURALI	1,50	366	3	€ 501,38	1	366	€ 501,38	8,60	3.147,35	2	€ 912,73	1	3.147,35	€ 912,73	€ 14,14	€ 1.428,25
4.7.3	Fosso Pollice	399	CANALI NATURALI	1,50	200	3	€ 273,48	1	200	€ 273,48	8,60	1.716,74	2	€ 497,86	1	1.716,74	€ 497,86	€ 7,71	€ 779,05
4.8.1	Fosso Cassese	257	CANALI NATURALI	0,7	257	3	€ 351,51	1	257	€ 351,51	5,80	1.488,14	2	€ 431,56	1	1.488,14	€ 431,56	€ 7,83	€ 790,90
4.8.2	Fosso Cassese	270	CANALI NATURALI	0,7	270	3	€ 369,81	1	270	€ 369,81	5,80	1.565,62	2	€ 454,03	1	1.565,62	€ 454,03	€ 8,24	€ 832,08
4.8.3	Fosso Cassese	97	CANALI NATURALI	0,7	97	3	€ 132,83	1	97	€ 132,83	5,80	562,35	2	€ 163,08	1	562,35	€ 163,08	€ 2,96	€ 298,87
4.8.4	Fosso Cassese	804	CANALI NATURALI	0,7	804	3	€ 1.101,05	1	804	€ 1.101,05	5,80	4.661,38	2	€ 1.351,80	1	4.661,38	€ 1.351,80	€ 24,53	€ 2.477,38
4.8.5	Fosso Cassese	305	CANALI NATURALI	0,7	305	3	€ 417,76	1	305	€ 417,76	5,80	1.768,61	2	€ 512,90	1	1.768,61	€ 512,90	€ 9,31	€ 939,97
4.9	Fosso Staglioni	701	CANALI NATURALI	1,50	701	3	€ 960,27	1	701	€ 960,27	7,20	5.046,70	2	€ 1.463,54	1	5.046,70	€ 1.463,54	€ 24,24	€ 2.448,05
4.10	Fosso	336	CANALI NATURALI	1,00	336	3	€ 460,32	1	336	€ 460,32	5,80	1.948,80	2	€ 565,15	1	1.948,80	€ 565,15	€ 10,25	€ 1.035,72
5.1.1	Canale Scavi 1	280	COLLETTORI NATURALI	1,50	2	€ -	-	1	-	€ -	6,70	-	1	€ -	1	-	€ -	€ -	€ -
5.1.2	Canale Scavi 1	71	COLLETTORI NATURALI	1,50	2	€ -	-	1	-	€ -	6,70	-	2	€ -	1	-	€ -	€ -	€ -
5.1.3	Canale Scavi 1	388	COLLETTORI RIVESTITI	1,30	2	€ -	-	1	-	€ -	2,50	-	2	€ -	1	-	€ -	€ -	€ -
5.1.4	Canale Scavi 1	90	COLLETTORI RIVESTITI	1,31	2	€ -	-	1	-	€ -	2,50	-	1	€ -	1	-	€ -	€ -	€ -
5.1.5	Canale Scavi 1	175	COLLETTORI RIVESTITI	1,31	2	€ -	-	1	-	€ -	2,50	-	1	€ -	1	-	€ -	€ -	€ -
5.1.6	Canale Scavi 1	140	COLLETTORI RIVESTITI	1,31	2	€ -	-	1	-	€ -	2,50	-	1	€ -	1	-	€ -	€ -	€ -
5.2.1	Canale Scavi 2	350	CANALI NATURALI	0,90	350	3	€ 479,84	1	350	€ 479,84	7,90	2.766,94	2	€ 802,41	1	2.766,94	€ 802,41	€ 12,82	€ 1.295,07
5.2.2	Canale Scavi 2	599	CANALI RIVESTITI	1,60	599	2	€ 1.007,00	1	599	€ 1.007,00	0,30	179,82	1	€ 39,56	1	179,82	€ 39,56	€ 10,47	€ 1.057,03
5.2.3	Canale Scavi 2	151	CANALI TOMBATI	1,60	151	3	€ 206,73	1	151	€ 206,73	-	-	-	€ -	-	-	€ -	€ 2,07	€ 208,80
5.3.1	Canale Scavi 3	100	CANALI NATURALI	2,00	100	2	€ 168,46	1	100	€ 168,46	8,70	872,38	1	€ 191,92	1	872,38	€ 191,92	€ 3,60	€ 363,98
5.3.2	Canale Scavi 3	130	CANALI RIVESTITI	3,30	130	2	€ 218,40	1	130	€ 218,40	7,10	923,00	1	€ 203,06	1	923,00	€ 203,06	€ 4,21	€ 425,67
5.3.3	Canale Scavi 3	422	CANALI RIVESTITI	3,30	422	2	€ 708,57	1	422	€ 708,57	7,10	2.994,57	1	€ 658,81	1	2.994,57	€ 658,81	€ 13,67	€ 1.381,05
5.4.1	Canale Fornace 1	289	CANALI RIVESTITI	1,80	289	2	€ 486,09	1	289	€ 486,09	7,10	2.054,31	1	€ 451,95	1	2.054,31	€ 451,95	€ 9,38	€ 947,42
5.4.2	Canale Fornace 1	130	CANALI RIVESTITI	1,80	130	2	€ 219,10	1	130	€ 219,10	7,10	925,96	1	€ 203,71	1	925,96	€ 203,71	€ 4,23	€ 427,04
5.4.3	Canale Fornace 1	101	CANALI RIVESTITI	1,80	101	2	€ 169,24	1	101	€ 169,24	7,10	715,24	1	€ 157,35	1	715,24	€ 157,35	€ 3,27	€ 329,86
5.5	Canale Fornace 2	270	CANALI NATURALI	1,00	270	2	€ 452,84	1	270	€ 452,84	7,00	1.886,84	1	€ 415,10	1	1.886,84	€ 415,10	€ 8,68	€ 876,62
5.6.1	Fosso Fornace 3	205	CANALI NATURALI	1,50	205	3	€ 281,13	1	205	€ 281,13	5,10	1.046,54	2	€ 303,50	1	1.046,54	€ 303,50	€ 5,85	€ 590,48
5.6.2	Fosso Fornace 3	89	CANALI NATURALI	1,50	89	3	€ 121,92	1	89	€ 121,92	5,10	453,87	2	€ 131,62	1	453,87	€ 131,62	€ 2,54	€ 256,08
5.6.3	Fosso Fornace 3	208	CANALI NATURALI	1,50	208	3	€ 285,27	1	208	€ 285,27	5,10	1.061,94	2	€ 307,96	1	1.061,94	€ 307,96	€ 5,93	€ 599,16
5.7.1	Fosso Fornace 4	145	CANALI NATURALI	1,00	145	2	€ 243,29	1	145	€ 243,29	3,00	434,45	1	€ 95,58	1	434,45	€ 95,58	€ 3,39	€ 342,26
5.7.2	Fosso Fornace 4	138	CANALI NATURALI	1,00	138	2	€ 231,54	1	138	€ 231,54	3,00	413,47	1	€ 90,96	1	413,47	€ 90,96	€ 3,23	€ 325,73
5.7.3	Fosso Fornace 4	67	CANALI NATURALI	1,00	67	2	€ 113,19	1	67	€ 113,19	3,00	202,13	1	€ 44,47	1	202,13	€ 44,47	€ 1,58	€ 159,24
5.8.1	Controfosso Sx Alento	438	COLLETTORI RIVESTITI	1,00	2	€ -	-	1	-	€ -	6,10	-	1	€ -	1	-	€ -	€ -	€ -
5.8.2	Controfosso Sx Alento	2.636	COLLETTORI RIVESTITI	1,00	2	€ -	-	1	-	€ -	6,10	-	1	€ -	1	-	€ -	€ -	€ -
5.8.3	Controfosso Sx Alento	188	COLLETTORI RIVESTITI	1,00	2	€ -	-	1	-	€ -	6,10	-	1	€ -	1	-	€ -	€ -	€ -
5.8.4	Controfosso Sx Alento	84	COLLETTORI RIVESTITI	1,00	2	€ -	-	1	-	€ -	6,10	-	1	€ -	1	-	€ -	€ -	€ -
5.8.5	Controfosso Dx Palistro	232	COLLETTORI RIVESTITI	1,00	2	€ -	-	1	-	€ -	6,10	-	1	€ -	1	-	€ -	€ -	€ -
5.8.6	Controfosso Dx Palistro	651	COLLETTORI RIVESTITI	1,00	2	€ -	-	1	-	€ -	6,10	-	1	€ -	1	-	€ -	€ -	€ -
5.9.1	Canale Malconsiglio	451	CANALI NATURALI	1,20	451	3	€ 617,68	1	451	€ 617,68	6,20	2.795,35	2	€ 810,65	1	2.795,35	€ 810,65	€ 14,28	€ 1.442,61
5.9.2	Canale Malconsiglio	336	CANALI RIVESTITI	1,20	336	2	€ 564,03	1	336	€ 564,03	4,50	1.510,78	1	€ 332,37	1	1.510,78	€ 332,37	€ 8,96	€ 905,36
5.9.3	Canale Malconsiglio	211	CANALI RIVESTITI	1,20	211	2	€ 354,05	1	211	€ 354,05	4,50	948,34	1	€ 208,64	1	948,34	€ 208,64	€ 5,63	€ 568,32
5.9.4	Canale Malconsiglio	105	CANALI RIVESTITI	1,20	105	2	€ 175,66	1	105	€ 175,66	4,50	470,52	1	€ 103,51	1	470,52	€ 103,51	€ 2,79	€ 281,96
5.10.1	Canale Coppola 1	409	CANALI NATURALI	3,00	409	2	€ 686,88	1	409	€ 686,88	4,50	1.839,85	1	€ 404,77	1	1.839,85	€ 404,77	€ 10,92	€ 1.102,57
5.10.2	Canale Coppola 1	39	CANALI RIVESTITI	3,00	39	2	€ 65,39	1	39	€ 65,39	4,50	175,16	1	€ 38,53	1	175,16	€ 38,53	€ 1,04	€ 104,96
5.10.3	Canale Coppola 1	347	CANALI RIVESTITI	3,00	347	2	€ 582,90	1	347	€ 582,90	4,50	1.561,33	1	€ 343,49	1	1.561,33	€ 343,49	€ 9,26	€ 935,65
5.11	Canale Coppola 2	1.091	CANALI RIVESTITI	1,30	1.091	2	€ 1.833,33	1	1.091	€ 1.833,33	2,50	2.728,17	1	€ 600,20	1	2.728,17	€ 600,20	€ 24,34	€ 2.457,87
5.12	Canale Mulino di Coppola 1	451	CANALI RIVESTITI	0,80	451	2	€ 757,01	1	451	€ 757,01	6,80	3.064,09	1	€ 674,10	1	3.064,09	€ 674,10	€ 14,31	€ 1.445,42
5.13.1	Canale Mulino di Coppola 2	598	CANALI RIVESTITI	0,70	598	2	€ 1.004,54	1	598	€ 1.004,54	6,10	3.647,42	1	€ 802,43	1	3.647,42	€ 802,43	€ 18,07	€ 1.825,04
5.13.2	Canale Mulino di Coppola 2	86	CANALI RIVESTITI	0,70	86	2	€ 143,73	1	86	€ 143,73	6,10	521,89	1	€ 114,82	1	521,89	€ 114,82	€ 2,59	€ 261,14
5.14	Canale Mulino di Coppola 3	450	CANALI NATURALI	0,70	450	2	€ 756,63	1	450	€ 756,63	6,00	2.702,26	1	€ 594,50	1	2.702,26	€ 594,50	€ 13,51	€ 1.364,64
5.15.1	Canale Arbosto	429	CANALI RIVESTITI	1,03	429	3	€ 588,28	1	429	€ 588,28	2,50	1.073,51	2	€ 311,32	1	1.073,51	€ 311,32	€ 9,00	€ 908,60
5.15.2	Canale Arbosto	341	CANALI TOMBATI	1,10	341	3	€ 466,56	1	341	€ 466,56	-	-	-	€ -	-	-	€ -	€ 4,67	€ 471,23
6.1.1	Canale Listringo 1	275	CANALI RIVESTITI	0,80	275	2	€ 462,00	1	275	€ 462,00	6,20	1.705,00	1	€ 375,10	1	1.705,00	€ 375,10	€ 8,37	€ 845,47

ASTA IDRAULICA					ESPURGHİ					TAGLIO di VEGETAZIONE					Raccolta ed accumulo rifiuti	"costi base" Manutenzione			
codice consorzio	nome asta	lunghezza tratto [m]	tipo (idraulico)	largh. fondo [m]	PREVISIONE 2025 Espurgo canali (m)	tipo espurgo	costo intervento [€]	codenza [anni]	quantità / anno [m]	costo annuale [€/anno]	Svilup. largh. [m]	PREVISIONE 2025 Detespugliam. canali (mq)	tipo taglio	costo intervento [€]	codenza [anni]	metri quadri / anno	costo annuale [€/anno]	1%	complessivo annuale
6.1.2	Canale Listringo 1	90	CANALI TOMBATI	Ø 0,80	90	2	€ 151,20	1	90	€ 151,20			€ -		-	€ -	€ 1,51	€ 152,71	
6.1.3	Canale Listringo 1	501	CANALI NATURALI	1,70	501	2	€ 841,68	1	501	€ 841,68	4,70	2.354,70	1	€ 518,03	1	2.354,70	€ 518,03	€ 13,60	€ 1.373,31
6.1.4	Canale Listringo 1	396	CANALI TOMBATI	0,80	396	3	€ 542,27	1	396	€ 542,27			€ -		-	€ -	€ 5,42	€ 547,69	
6.1.5	Canale Listringo 1	83	CANALI TOMBATI	1,20	83	3	€ 113,50	1	83	€ 113,50			€ -		-	€ -	€ 1,14	€ 114,64	
6.1.6	Canale Listringo 1	208	CANALI RIVESTITI	1,35	208	3	€ 285,41	1	208	€ 285,41	4,70	979,15	1	€ 215,41	1	979,15	€ 215,41	€ 5,01	€ 505,83
6.1.7	Canale Listringo 1	493	CANALI RIVESTITI	1,35	493	3	€ 675,71	1	493	€ 675,71	4,70	2.318,14	1	€ 509,99	1	2.318,14	€ 509,99	€ 11,86	€ 1.197,56
6.2.1	Canale Listringo 2	80	CANALI RIVESTITI	1,70	80	3	€ 109,73	1	80	€ 109,73	2,50	200,23	2	€ 58,07	1	200,23	€ 58,07	€ 1,68	€ 169,48
6.2.2	Canale Listringo 2	189	CANALI RIVESTITI	1,70	189	3	€ 217,15	1	189	€ 217,15	2,50	396,25	2	€ 114,91	1	396,25	€ 114,91	€ 3,32	€ 335,38
6.2.3	Canale Listringo 2	133	CANALI RIVESTITI	1,70	133	3	€ 181,80	1	133	€ 181,80	2,50	331,76	2	€ 96,21	1	331,76	€ 96,21	€ 2,78	€ 280,79
6.3	Fosso Pantana 1	258	CANALI NATURALI	1,30		2	€ -	1	-	€ -	9,00	2.322,41	1	€ 510,93	1	2.322,41	€ 510,93	€ 5,11	€ 516,04
6.4	Fosso Pantana 2	378	CANALI NATURALI	1,20	378	2	€ 635,19	1	378	€ 635,19	7,50	2.835,67	1	€ 623,85	1	2.835,67	€ 623,85	€ 12,59	€ 1.271,63
6.5	Canale Pantana 3	435	CANALI RIVESTITI	1,70	435	2	€ 729,99	1	435	€ 729,99	7,90	3.432,68	1	€ 755,19	1	3.432,68	€ 755,19	€ 14,85	€ 1.500,03
6.6.1	Fosso Pantana 4	307	CANALI NATURALI	1,00	307	2	€ 515,05	1	307	€ 515,05	7,60	2.329,97	1	€ 512,59	1	2.329,97	€ 512,59	€ 10,28	€ 1.037,92
6.6.2	Fosso Pantana 4	224	CANALI NATURALI	1,00	224	2	€ 375,68	1	224	€ 375,68	7,60	1.699,48	1	€ 373,89	1	1.699,48	€ 373,89	€ 7,50	€ 757,07
6.7.1	Fosso Santa Chiara 1	200	CANALI NATURALI	1,00	200	2	€ 336,00	1	200	€ 336,00	7,80	1.560,00	1	€ 343,20	1	1.560,00	€ 343,20	€ 6,79	€ 685,99
6.7.2	Fosso Santa Chiara 1	180	CANALI NATURALI	1,00	180	2	€ 302,01	1	180	€ 302,01	7,80	1.402,21	1	€ 308,49	1	1.402,21	€ 308,49	€ 6,11	€ 616,61
6.8.1	Canale Santa Chiara 2	308	CANALI NATURALI	0,70	308	2	€ 517,02	1	308	€ 517,02	7,40	2.277,37	1	€ 501,02	1	2.277,37	€ 501,02	€ 10,18	€ 1.028,22
6.8.2	Canale Santa Chiara 2	274	CANALI NATURALI	0,70	274	2	€ 459,70	1	274	€ 459,70	7,40	2.024,88	1	€ 445,47	1	2.024,88	€ 445,47	€ 9,05	€ 914,22
6.8.3	Canale Santa Chiara 2	41	CANALI NATURALI	0,70	41	2	€ 68,64	1	41	€ 68,64	7,40	302,33	1	€ 66,51	1	302,33	€ 66,51	€ 1,35	€ 136,50
6.8.4	Canale Santa Chiara 2	87	COLLETTORI RIVESTITI	1,70		2	€ -	1	-	€ -	6,60		1	€ -	1	-	€ -	€ -	€ -
6.8.5	Canale Santa Chiara 2	160	COLLETTORI RIVESTITI	1,70		2	€ -	1	-	€ -	6,60		1	€ -	1	-	€ -	€ -	€ -
6.8.6	Canale Santa Chiara 2	165	COLLETTORI RIVESTITI	1,70		2	€ -	1	-	€ -	6,60		1	€ -	1	-	€ -	€ -	€ -
6.8.7	Canale Santa Chiara 2	146	COLLETTORI RIVESTITI	1,70		2	€ -	1	-	€ -	6,60		1	€ -	1	-	€ -	€ -	€ -
6.8.8	Canale Santa Chiara 2	349	COLLETTORI RIVESTITI	1,70		2	€ -	1	-	€ -	6,60		1	€ -	1	-	€ -	€ -	€ -
6.9.1	Fosso Santa Chiara 3	108	CANALI NATURALI	1,30	108	2	€ 181,69	1	108	€ 181,69	6,60	713,79	1	€ 157,03	1	713,79	€ 157,03	€ 3,39	€ 342,11
6.9.2	Fosso Santa Chiara 3	95	CANALI NATURALI	1,30	95	2	€ 158,86	1	95	€ 158,86	6,60	624,07	1	€ 137,30	1	624,07	€ 137,30	€ 2,96	€ 299,12
6.9.3	Fosso Santa Chiara 3	86	CANALI NATURALI	1,30	86	2	€ 145,16	1	86	€ 145,16	6,60	570,28	1	€ 125,46	1	570,28	€ 125,46	€ 2,71	€ 273,33
6.9.4	Fosso Santa Chiara 3	389	CANALI NATURALI	1,30	389	2	€ 653,35	1	389	€ 653,35	6,60	2.566,75	1	€ 564,69	1	2.566,75	€ 564,69	€ 12,18	€ 1.230,22
6.10	Fosso Santa Chiara 4	420	CANALI NATURALI	1,00	420	2	€ 706,19	1	420	€ 706,19	6,40	2.690,24	1	€ 591,85	1	2.690,24	€ 591,85	€ 12,98	€ 1.311,02
6.11.1	Fosso Santa Chiara 5	299	CANALI NATURALI	1,00	299	2	€ 503,06	1	299	€ 503,06	6,40	1.916,42	1	€ 421,61	1	1.916,42	€ 421,61	€ 9,25	€ 933,92
6.11.2	Fosso Santa Chiara 5	126	CANALI NATURALI	1,00	126	2	€ 212,44	1	126	€ 212,44	6,40	809,31	1	€ 178,05	1	809,31	€ 178,05	€ 3,90	€ 394,39
6.12.1	Fosso Ruggero e Lontrano	368	CANALI NATURALI	1,50	368	3	€ 504,20	1	368	€ 504,20	6,10	2.244,96	2	€ 651,04	1	2.244,96	€ 651,04	€ 11,55	€ 1.166,79
6.12.2	Fosso Ruggero e Lontrano	432	CANALI NATURALI	1,50	432	2	€ 725,64	1	432	€ 725,64	6,10	2.634,78	1	€ 579,65	1	2.634,78	€ 579,65	€ 13,05	€ 1.318,34
6.13.1	Canale San Leonardo	200	CANALI NATURALI	1,80	200	3	€ 274,05	1	200	€ 274,05	6,20	1.240,23	2	€ 359,67	1	1.240,23	€ 359,67	€ 6,34	€ 640,06
6.13.2	Canale San Leonardo	250	CANALI RIVESTITI	1,60	250	3	€ 342,58	1	250	€ 342,58	1,50	375,08	2	€ 108,77	1	375,08	€ 108,77	€ 4,51	€ 455,86
6.14	Vallone	475	CANALI NATURALI	2,00		1	€ -		-	€ -	6,00		2	€ -		-	€ -	€ -	€ -
6.15.1	Vallone S. Basilio	1.151	CANALI NATURALI	1,50		1	€ -		-	€ -	6,00		2	€ -		-	€ -	€ -	€ -
6.15.2	Vallone S. Basilio	248	CANALI NATURALI	2,00		1	€ -		-	€ -	8,00		2	€ -		-	€ -	€ -	€ -
6.15.3	Vallone S. Basilio	822	CANALI NATURALI	1,60		1	€ -		-	€ -	6,00		2	€ -		-	€ -	€ -	€ -
6.16	Vallone S. Venere	748	CANALI NATURALI	2,00		1	€ -		-	€ -	8,00		2	€ -		-	€ -	€ -	€ -
6.17.1	Fosso	106	CANALI NATURALI	0,80		3	€ -		-	€ -	4,00		2	€ -	1	-	€ -	€ -	€ -
6.17.2	Fosso	39	CANALI NATURALI	0,80		3	€ -		-	€ -	4,00		2	€ -	1	-	€ -	€ -	€ -
6.17.3	Fosso	31	CANALI TOMBATI	0,80	31	3	€ 42,22	1	31	€ 42,22			€ -		-	€ -	€ -	€ 0,42	€ 42,64
6.17.4	Fosso	145	CANALI NATURALI	0,80		3	€ -		-	€ -	4,00		2	€ -	1	-	€ -	€ -	€ -
7.1	Fosso Mortella 1	371	CANALI NATURALI	0,80	371	2	€ 623,80	1	371	€ 623,80	5,40	2.005,07	1	€ 441,12	1	2.005,07	€ 441,12	€ 10,65	€ 1.075,57
7.2.1	Fosso Mortella 2	128	CANALI NATURALI	1,70	128	2	€ 214,64	1	128	€ 214,64	9,70	1.239,27	1	€ 272,64	1	1.239,27	€ 272,64	€ 4,87	€ 492,15
7.2.2	Fosso Mortella 2	223	CANALI NATURALI	1,70	223	2	€ 374,18	1	223	€ 374,18	9,70	2.160,47	1	€ 475,30	1	2.160,47	€ 475,30	€ 8,49	€ 857,97
7.2.3	Fosso Mortella 2	549	CANALI NATURALI	1,70	549	2	€ 922,03	1	549	€ 922,03	9,70	5.323,60	1	€ 1.171,19	1	5.323,60	€ 1.171,19	€ 20,93	€ 2.114,15
7.3.1	Fosso Mortella 3	120	CANALI NATURALI	1,20	120	2	€ 201,44	1	120	€ 201,44	8,70	1.043,17	1	€ 229,50	1	1.043,17	€ 229,50	€ 4,31	€ 435,25
7.3.2	Fosso Mortella 3	430	CANALI NATURALI	1,20	430	2	€ 721,61	1	430	€ 721,61	8,70	3.736,93	1	€ 822,13	1	3.736,93	€ 822,13	€ 15,44	€ 1.559,18
7.4.1	Fosso Mortella 4	89	CANALI RIVESTITI	1,50	89	2	€ 149,84	1	89	€ 149,84	4,50	401,35	1	€ 88,30	1	401,35	€ 88,30	€ 2,38	€ 240,52
7.4.2	Fosso Mortella 4	111	CANALI RIVESTITI	1,25	111	2	€ 186,48	1	111	€ 186,48	6,90	765,89	1	€ 168,49	1	765,89	€ 168,49	€ 3,55	€ 358,52
7.4.3	Fosso Mortella 4	338	CANALI RIVESTITI	1,25	338	2	€ 568,03	1	338	€ 568,03	6,90	2.332,98	1	€ 513,26	1	2.332,98	€ 513,26	€ 10,81	€ 1.092,10
7.4.4	Fosso Mortella 4	215	CANALI RIVESTITI	1,50	215	2	€ 361,97	1	215	€ 361,97	4,50	969,56	1	€ 213,30	1	969,56	€ 213,30	€ 5,75	€ 581,02
7.5.1	Fosso Mortella 5	273	CANALI NATURALI	1,00	273	2	€ 458,66	1	273	€ 458,66	7,20	1.965,69	1	€ 432,45	1	1.965,69	€ 432,45	€ 8,91	€ 900,02
7.5.2	Fosso Mortella 5	154	CANALI NATURALI	1,00	154	2	€ 258,86	1	154	€ 258,86	7,20	1.109,39	1	€ 244,06	1	1.109,39	€ 244,06	€ 5,03	€ 507,95
7.5.3	Fosso Mortella 5	152	CANALI NATURALI	1,00	152	2	€ 255,19	1	152	€ 255,19	7,20	1.093,68	1	€ 240,61	1	1.093,68	€ 240,61	€ 4,96	€ 500,76
7.5.4	Fosso Mortella 5	172	CANALI NATURALI	1,00	172	2	€ 289,32	1	172	€ 289,32	7,20	1.239,94	1	€ 272,79	1	1.239,94	€ 272,79	€ 5,62	€ 567,73
7.6.1	Fosso Mortella 6	221	CANALI NATURALI	1,20	221	2	€ 371,21	1	221	€ 371,21	7,80	1.723,48	1	€ 379,17	1	1.723,48	€ 379,17	€ 7,50	€ 757,88
7.6.2	Fosso Mortella 6	162	CANALI NATURALI	1,20	162	2	€ 272,88	1	162	€ 272,88	7,80	1.266,94	1	€ 278,73	1	1.266,94	€ 278,73	€ 5,52	€ 557,13

ASTA IDRAULICA					ESPURGHİ						TAGLIO di VEGETAZIONE						Raccolta ed accumulo rifiuti		"costi base" Manutenzione	
codice consorzio	nome asta	lunghezza tratto [m]	tipo (idraulico)	largh. fondo [m]	PREVISIONE 2025 Espurgo canali (m)	tipo espurgo	costo intervento [€]	codenza [anni]	quantità / anno [m]	costo annuale [€/anno]	Svilup. largh. [m]	PREVISIONE 2025 Detespugliam. canali (mq)	tipo taglio	costo intervento [€]	codenza [anni]	metri quadri / anno	costo annuale [€/anno]	1%	complessivo annuale	
7.6.3	Fosso Mortella 6	146	CANALI NATURALI	1,20	146	2	€ 244,85	1	146	€ 244,85	7,80	1.136,80	1	€ 250,10	1	1.136,80	€ 250,10	€ 4,95	€ 499,90	
7.6.4	Fosso Mortella 6	271	CANALI NATURALI	1,20	271	2	€ 455,38	1	271	€ 455,38	7,80	2.114,26	1	€ 465,14	1	2.114,26	€ 465,14	€ 9,21	€ 929,73	
7.7.1	Fosso Mortella 7	138	CANALI NATURALI	1,80	138	2	€ 232,00	1	138	€ 232,00	8,70	1.201,41	1	€ 264,31	1	1.201,41	€ 264,31	€ 4,96	€ 501,27	
7.7.2	Fosso Mortella 7	90	CANALI NATURALI	1,80	90	2	€ 150,89	1	90	€ 150,89	8,70	781,40	1	€ 171,91	1	781,40	€ 171,91	€ 3,23	€ 326,03	
7.7.3	Fosso Mortella 7	245	CANALI NATURALI	1,80	245	2	€ 411,73	1	245	€ 411,73	8,70	2.132,18	1	€ 469,08	1	2.132,18	€ 469,08	€ 8,81	€ 889,62	
7.7.4	Fosso Mortella 7	68	CANALI TOMBATI	1,80	68	3	€ 92,51	1	68	€ 92,51				€ -			€ -	€ 0,93	€ 93,44	
7.7.5	Fosso Mortella 7	25	CANALI NATURALI	1,80	25	2	€ 41,98	1	25	€ 41,98	8,70	217,40	1	€ 47,83	1	217,40	€ 47,83	€ 0,90	€ 90,71	
7.8	Fosso Rinaldi 1	319	CANALI NATURALI	2,00		3	€ -	1		€ -	7,80		2	€ -	1		€ -	€ -	€ -	
7.9	Canale Rinaldi 2	251	CANALI RIVESTITI	0,60	251	3	€ 343,75	1	251	€ 343,75	5,60	1.405,10	2	€ 407,48	1	1.405,10	€ 407,48	€ 7,51	€ 758,74	
7.10.1	Canale Rinaldi 3	692	CANALI NATURALI	3,50	692	3	€ 948,04	1	692	€ 948,04	7,10	4.913,20	2	€ 1.424,83	1	4.913,20	€ 1.424,83	€ 23,73	€ 2.396,60	
7.10.2	Canale Rinaldi 3	451	CANALI RIVESTITI	3,30	451	3	€ 617,28	1	451	€ 617,28	1,00	450,57	1	€ 99,13	1	450,57	€ 99,13	€ 7,16	€ 723,57	
7.11	Fosso Omignano 1	213	CANALI NATURALI	1,60	213	3	€ 291,80	1	213	€ 291,80	14,00	2.981,92	2	€ 864,76	1	2.981,92	€ 864,76	€ 11,57	€ 1.168,13	
7.12	Fosso Omignano 2	321	CANALI NATURALI	1,20	321	3	€ 440,02	1	321	€ 440,02	3,40	1.092,02	2	€ 316,69	1	1.092,02	€ 316,69	€ 7,57	€ 764,28	
7.13.1	Canale Omignano 3	143	CANALI RIVESTITI	7,00	143	3	€ 196,24	1	143	€ 196,24	1,00	143,24	2	€ 41,54	1	143,24	€ 41,54	€ 2,38	€ 240,16	
7.13.2	Canale Omignano 3	118	CANALI RIVESTITI	7,00	118	3	€ 161,61	1	118	€ 161,61	1,00	117,97	2	€ 34,21	1	117,97	€ 34,21	€ 1,96	€ 197,78	
7.13.3	Canale Omignano 3	89	CANALI RIVESTITI	7,00	89	3	€ 121,90	1	89	€ 121,90	1,00	88,98	2	€ 25,80	1	88,98	€ 25,80	€ 1,48	€ 149,18	
7.13.4	Canale Omignano 3	300	CANALI NATURALI	1,70	300	3	€ 411,36	1	300	€ 411,36	6,60	1.981,72	2	€ 574,70	1	1.981,72	€ 574,70	€ 9,86	€ 995,92	
7.14.1	Canale Omignano 4	100	CANALI NATURALI	1,70	100	3	€ 137,00	1	100	€ 137,00	4,10	410,00	2	€ 118,90	1	410,00	€ 118,90	€ 2,56	€ 258,46	
7.14.2	Canale Omignano 4	350	CANALI RIVESTITI	2,20	350	3	€ 479,50	1	350	€ 479,50	2,00	700,01	2	€ 203,00	1	700,01	€ 203,00	€ 6,83	€ 689,33	
7.15.1	Canale Ferraro	54	CANALI RIVESTITI	0,60	54	3	€ 74,55	1	54	€ 74,55	3,30	179,58	2	€ 52,08	1	179,58	€ 52,08	€ 1,27	€ 127,90	
7.15.2	Canale Ferraro	467	CANALI RIVESTITI	1,00	467	3	€ 639,89	1	467	€ 639,89	2,50	1.167,68	2	€ 338,63	1	1.167,68	€ 338,63	€ 9,79	€ 988,31	
7.15.3	Canale Ferraro	296	CANALI TOMBATI	1,00	296	3	€ 406,02	1	296	€ 406,02				€ -			€ -	€ 4,06	€ 410,08	
7.15.4	Canale Ferraro	15	CANALI NATURALI	1,20	15	3	€ 20,86	1	15	€ 20,86	9,20	140,08	2	€ 40,62	1	140,08	€ 40,62	€ 0,61	€ 62,09	
7.16	Valone Ferrara	1.843	CANALI NATURALI	3,00	1.843	2	€ 3.096,00	1	1.843	€ 3.096,00	4,00	7.371,43	2	€ 2.137,71			€ -	€ 30,96	€ 3.126,96	
8.1.1	Canale Tufolo	188	COLLETTORI NATURALI	2,50		2	€ -	1		€ -	9,10		1	€ -	1		€ -	€ -	€ -	
8.1.2	Canale Tufolo	262	COLLETTORI NATURALI	2,50		2	€ -	1		€ -	9,10		1	€ -	1		€ -	€ -	€ -	
8.1.3	Canale Tufolo	133	COLLETTORI RIVESTITI	4,00		2	€ -	1		€ -	7,10		2	€ -	1		€ -	€ -	€ -	
8.1.4	Canale Tufolo	498	COLLETTORI RIVESTITI	4,00		2	€ -	1		€ -	7,10		2	€ -	1		€ -	€ -	€ -	
8.1.5	Canale Tufolo	294	COLLETTORI RIVESTITI	4,00		2	€ -	1		€ -	7,10		2	€ -	1		€ -	€ -	€ -	
8.1.6	Canale Tufolo	246	COLLETTORI TOMBATI	4,80		2	€ -	1		€ -				€ -			€ -	€ -	€ -	
8.2.1	Canale San Matteo 1	362	CANALI TOMBATI	1,00	362	2	€ 607,77	1	362	€ 607,77				€ -			€ -	€ 6,08	€ 613,85	
8.2.2	Canale San Matteo 1	60	CANALI RIVESTITI	1,00	60	2	€ 99,96	1	60	€ 99,96	5,30	315,35	1	€ 69,38	1	315,35	€ 69,38	€ 1,69	€ 171,03	
8.3	Canale San Matteo 2	330	CANALI NATURALI	1,40	330	2	€ 554,07	1	330	€ 554,07	7,60	2.506,49	1	€ 551,43	1	2.506,49	€ 551,43	€ 11,06	€ 1.116,56	
8.4	Canale Salice	147	CANALI NATURALI	1,40							3,40			€ -						
8.4.1	Canale Salice	697	CANALI RIVESTITI	1,40	697	3	€ 954,86	1	697	€ 954,86	2,00	1.393,96	2	€ 404,25	1	1.393,96	€ 404,25	€ 13,59	€ 1.372,70	
8.4.2	Canale Salice	300	CANALI TOMBATI	1,40	300	3	€ 411,50	1	300	€ 411,50				€ -			€ -	€ 4,12	€ 415,62	
8.5.1	Canale Truvolo	533	COLLETTORI TOMBATI	5,00		2	€ -	1		€ -				€ -			€ -	€ -	€ -	
8.5.2	Canale Truvolo	274	COLLETTORI RIVESTITI	5,00		2	€ -	1		€ -	8,20		1	€ -	1		€ -	€ -	€ -	
8.5.3	Canale Truvolo	1.372	COLLETTORI RIVESTITI	5,00		2	€ -	1		€ -	8,20		1	€ -	1		€ -	€ -	€ -	
8.6.1	Canale Pantano	343	CANALI NATURALI	1,60	343	2	€ 576,24	1	343	€ 576,24	7,20	2.469,60	1	€ 543,31	1	2.469,60	€ 543,31	€ 11,20	€ 1.130,75	
8.6.2	Canale Pantano	423	CANALI NATURALI	1,60	423	2	€ 710,73	1	423	€ 710,73	7,20	3.045,98	1	€ 670,12	1	3.045,98	€ 670,12	€ 13,81	€ 1.394,66	
8.6.3	Canale Pantano	128	CANALI RIVESTITI	2,20	128	2	€ 214,27	1	128	€ 214,27	6,80	867,28	1	€ 190,80	1	867,28	€ 190,80	€ 4,05	€ 409,12	
8.6.4	Canale Pantano	695	CANALI RIVESTITI	2,20	695	2	€ 1.167,45	1	695	€ 1.167,45	6,80	4.725,40	1	€ 1.039,59	1	4.725,40	€ 1.039,59	€ 22,07	€ 2.229,11	
8.6.5	Canale Pantano	238	CANALI RIVESTITI	2,20	238	2	€ 399,84	1	238	€ 399,84	6,80	1.618,40	1	€ 356,05	1	1.618,40	€ 356,05	€ 7,56	€ 763,45	
8.6.6	Canale Pantano	541	CANALI RIVESTITI	2,20	541	2	€ 908,88	1	541	€ 908,88	6,80	3.678,80		€ 1.066,85	1	3.678,80	€ 1.066,85	€ 19,76	€ 1.995,49	
8.7.1	Canale Luputolo	104	CANALI RIVESTITI	1,20	104	2	€ 174,67	1	104	€ 174,67	4,40	457,47	1	€ 100,64	1	457,47	€ 100,64	€ 2,75	€ 278,06	
8.7.2	Canale Luputolo	174	CANALI RIVESTITI	1,20	174	2	€ 293,00	1	174	€ 293,00	4,40	767,39	1	€ 168,83	1	767,39	€ 168,83	€ 4,62	€ 466,45	
8.7.3	Canale Luputolo	822	CANALI RIVESTITI	1,20	822	2	€ 1.381,40	1	822	€ 1.381,40	4,40	3.617,95	1	€ 795,95	1	3.617,95	€ 795,95	€ 21,77	€ 2.199,12	
8.8	Canale Acquasanta	1.064	CANALI RIVESTITI	1,50	1.064	2	€ 1.787,42	1	1.064	€ 1.787,42	4,80	5.106,92	1	€ 1.123,52	1	5.106,92	€ 1.123,52	€ 29,11	€ 2.940,05	
8.9.1	Controfosso Dx Alento	501	COLLETTORI NATURALI	1,50		2	€ -	1		€ -	7,00		1	€ -	1		€ -	€ -	€ -	
8.9.2	Controfosso Dx Alento	305	COLLETTORI RIVESTITI	1,60		2	€ -	1		€ -	4,50		1	€ -	1		€ -	€ -	€ -	
8.9.3	Controfosso Dx Alento	1.136	COLLETTORI RIVESTITI	1,60		2	€ -	1		€ -	4,50		1	€ -	1		€ -	€ -	€ -	
8.10	Fosso	282	CANALI NATURALI	2,50		3	€ -	1		€ -	6,00		2	€ -	1		€ -	€ -	€ -	
8.11	Fosso	321	CANALI NATURALI	2,40		3	€ -	1		€ -	6,00		2	€ -	1		€ -	€ -	€ -	
8.12	Fosso	257	CANALI NATURALI	2,60		3	€ -	1		€ -	6,00		2	€ -	1		€ -	€ -	€ -	
8.13.1	Fosso	196	CANALI NATURALI	1,60	196	2	€ 330,01	1	196	€ 330,01	6,00	1.178,60	1	€ 259,29	1	1.178,60	€ 259,29	€ 5,89	€ 595,19	
8.13.2	Fosso	195	CANALI RIVESTITI	2,30	195	2	€ 327,50	1	195	€ 327,50	2,00	389,88	1	€ 85,77	1	389,88	€ 85,77	€ 4,13	€ 417,40	
8.13.3	Fosso	386	CANALI NATURALI	1,60	386	2	€ 647,93	1	386	€ 647,93	6,00	2.314,05	1	€ 509,09	1	2.314,05	€ 509,09	€ 11,57	€ 1.168,59	
8.14	Fosso	259	CANALI NATURALI	1,00	259	1	€ 611,83	1	259	€ 611,83	4,00	1.037,00	1	€ 228,14	1	1.037,00	€ 228,14	€ 8,40	€ 848,37	
8.15	Fosso	119	CANALI NATURALI	1,00	119						5,00	595,00		€ 172,55						

ASTA IDRAULICA					ESPURGHİ					TAGLIO di VEGETAZIONE					Raccolta ed accumulo rifiuti		"costi base" Manutenzione			
codice consorzio	nome asta	lunghezza tratto [m]	tipo (idraulico)	largh. fondo [m]	PREVISIONE 2025 Espurgo canali (m)	tipo espurgo	costo intervento [€]	codenza [anni]	quantità / anno [m]	costo annuale [€/anno]	Svilup. largh. [m]	PREVISIONE 2025 Detespugliam. canali (mq)	tipo taglio	costo intervento [€]	codenza [anni]	metri quadri / anno	costo annuale [€/anno]	1%	complessivo annuale	
8.15.1	Fosso	159	CANALI RIVESTITI	1,80	159	3	€ 218,45	1	159	€ 218,45	2,00	318,91	1	€ 70,16	1	318,91	€ 70,16	€ 2,89	€ 291,50	
8.15.2	Fosso	206	CANALI NATURALI	1,40	206	1	€ 485,07	1	206	€ 485,07	6,00	1.233,24	1	€ 271,31	1	1.233,24	€ 271,31	€ 7,56	€ 763,94	
9.1.1	Canale Isca di Porzio 1	362	CANALI RIVESTITI	1,00	362	2	€ 608,61	1	362	€ 608,61	2,00	724,54	1	€ 159,40	1	724,54	€ 159,40	€ 7,68	€ 775,69	
9.1.2	Canale Isca di Porzio 1	205	COLLETTORI RIVESTITI	1,00	2	2	€ -	1	-	€ -	2,00	-	1	€ -	1	-	€ -	€ -	€ -	€ -
9.1.3	Canale Isca di Porzio 1	212	COLLETTORI RIVESTITI	1,00	2	2	€ -	1	-	€ -	2,00	-	1	€ -	1	-	€ -	€ -	€ -	€ -
9.1.4	Canale Isca di Porzio 1	207	COLLETTORI RIVESTITI	1,00	2	2	€ -	1	-	€ -	2,00	-	1	€ -	1	-	€ -	€ -	€ -	€ -
9.1.5	Canale Isca di Porzio 1	31	COLLETTORI RIVESTITI	1,00	2	2	€ -	1	-	€ -	2,00	-	1	€ -	1	-	€ -	€ -	€ -	€ -
9.1.6	Canale Isca di Porzio 1	212	COLLETTORI RIVESTITI	1,00	2	2	€ -	1	-	€ -	2,00	-	1	€ -	1	-	€ -	€ -	€ -	€ -
9.1.7	Canale Isca di Porzio 1	53	COLLETTORI RIVESTITI	1,00	2	2	€ -	1	-	€ -	2,00	-	1	€ -	1	-	€ -	€ -	€ -	€ -
9.1.8	Canale Isca di Porzio 1	386	COLLETTORI RIVESTITI	1,00	2	2	€ -	1	-	€ -	2,00	-	1	€ -	1	-	€ -	€ -	€ -	€ -
9.1.9	Canale Isca di Porzio 1	218	COLLETTORI RIVESTITI	1,00	2	2	€ -	1	-	€ -	2,00	-	1	€ -	1	-	€ -	€ -	€ -	€ -
9.2.1	Canale Pantano 1	299	CANALI RIVESTITI	1,20	299	3	€ 409,34	1	299	€ 409,34	2,00	597,57	1	€ 131,47	1	597,57	€ 131,47	€ 5,41	€ 546,22	
9.2.2	Canale Pantano 1	271	CANALI TOMBATI	1,20	271	3	€ 371,43	1	271	€ 371,43	2,00	-	1	€ -	1	-	€ -	€ -	€ 3,71	€ 375,14
9.3.1	Canale Defenale 1	424	CANALI NATURALI	2,00	424	3	€ 581,29	1	424	€ 581,29	9,00	3.818,68	2	€ 1.107,42	1	3.818,68	€ 1.107,42	€ 16,89	€ 1.705,60	
9.3.2	Canale Defenale 1	99	CANALI NATURALI	2,00	99	3	€ 136,00	1	99	€ 136,00	9,00	893,44	2	€ 259,10	1	893,44	€ 259,10	€ 3,95	€ 399,05	
9.3.3	Canale Defenale 1	204	CANALI NATURALI	2,00	204	3	€ 279,04	1	204	€ 279,04	9,00	1.833,11	2	€ 531,60	1	1.833,11	€ 531,60	€ 8,11	€ 818,75	
9.3.4	Canale Defenale 1	175	CANALI RIVESTITI	2,00	175	2	€ 293,29	1	175	€ 293,29	2,00	349,16	1	€ 76,81	1	349,16	€ 76,81	€ 3,70	€ 373,80	
9.3.5	Canale Defenale 1	217	CANALI NATURALI	1,50	217	2	€ 364,56	1	217	€ 364,56	6,00	1.302,00	1	€ 286,44	1	1.302,00	€ 286,44	€ 6,51	€ 657,51	
9.3.6	Canale Defenale 1	105	CANALI RIVESTITI	2,00	105	2	€ 176,84	1	105	€ 176,84	2,00	210,52	1	€ 46,31	1	210,52	€ 46,31	€ 2,23	€ 225,38	
9.3.7	Canale Defenale 1	217	CANALI RIVESTITI	2,00	217	2	€ 364,79	1	217	€ 364,79	2,00	434,28	1	€ 95,54	1	434,28	€ 95,54	€ 4,60	€ 464,93	
9.3.8	Canale Defenale 1	254	CANALI RIVESTITI	2,00	254	2	€ 426,33	1	254	€ 426,33	2,00	507,53	1	€ 111,66	1	507,53	€ 111,66	€ 5,38	€ 543,37	
9.4	Canale Defenale 2	322	CANALI RIVESTITI	1,03	322	3	€ 440,89	1	322	€ 440,89	2,50	804,54	1	€ 177,00	1	804,54	€ 177,00	€ 6,18	€ 624,07	
9.5	Canale Bivio di Acquavella 1	451	CANALI TOMBATI	1	451	3	€ 617,51	1	451	€ 617,51	-	-	-	€ -	-	-	€ -	€ 6,18	€ 623,69	
9.6.1	Canale Bivio di Acquavella 2	300	CANALI TOMBATI	1	300	3	€ 411,05	1	300	€ 411,05	-	-	-	€ -	-	-	€ -	€ 4,11	€ 415,16	
9.6.2	Canale Bivio di Acquavella 2	143	CANALI NATURALI	1,30	143	2	€ 239,74	1	143	€ 239,74	3,90	556,54	1	€ 122,44	1	556,54	€ 122,44	€ 3,62	€ 365,80	
9.6.3	Canale Bivio di Acquavella 2	162	CANALI NATURALI	1,30	162	2	€ 272,21	1	162	€ 272,21	3,90	631,93	1	€ 139,02	1	631,93	€ 139,02	€ 4,11	€ 415,34	
9.7.1	Canale Bivio di Acquavella 3	179	CANALI NATURALI	1,8	179	2	€ 300,26	1	179	€ 300,26	3,80	679,16	1	€ 149,42	1	679,16	€ 149,42	€ 4,50	€ 454,18	
9.7.2	Canale Bivio di Acquavella 3	134	CANALI NATURALI	1,8	134	2	€ 225,06	1	134	€ 225,06	3,80	509,06	1	€ 111,99	1	509,06	€ 111,99	€ 3,37	€ 340,42	
9.7.3	Canale Bivio di Acquavella 3	208	CANALI NATURALI	1,8	208	2	€ 348,96	1	208	€ 348,96	3,80	789,31	1	€ 173,65	1	789,31	€ 173,65	€ 5,23	€ 527,84	
9.7.4	Canale Bivio di Acquavella 3	107	CANALI RIVESTITI	3,70	107	2	€ 180,01	1	107	€ 180,01	1,00	107,15	2	€ 31,07	1	107,15	€ 31,07	€ 2,11	€ 213,19	
9.7.5	Canale Bivio di Acquavella 3	459	CANALI RIVESTITI	3,70	459	2	€ 771,06	1	459	€ 771,06	1,00	458,97	2	€ 133,10	1	458,97	€ 133,10	€ 9,04	€ 913,20	
9.8.1	Canale Bivio di Acquavella 4	64	CANALI NATURALI	0,6	64	2	€ 108,08	1	64	€ 108,08	4,20	270,19	1	€ 59,44	1	270,19	€ 59,44	€ 1,68	€ 169,20	
9.8.2	Canale Bivio di Acquavella 4	159	CANALI NATURALI	0,6	159	2	€ 267,72	1	159	€ 267,72	4,20	669,29	1	€ 147,24	1	669,29	€ 147,24	€ 4,15	€ 419,11	
9.8.3	Canale Bivio di Acquavella 4	68	CANALI NATURALI	0,6	68	2	€ 114,98	1	68	€ 114,98	4,20	287,45	1	€ 63,24	1	287,45	€ 63,24	€ 1,78	€ 180,00	
9.8.4	Canale Bivio di Acquavella 4	29	CANALI NATURALI	0,6	29	2	€ 48,89	1	29	€ 48,89	4,20	122,23	1	€ 26,89	1	122,23	€ 26,89	€ 0,76	€ 76,54	
9.9	Canale Bivio di Acquavella 5	170	CANALI NATURALI	1,2	170	2	€ 285,88	1	170	€ 285,88	4,20	714,71	1	€ 157,24	1	714,71	€ 157,24	€ 4,43	€ 447,55	
9.10	Canale Isca di Porzia 2	568	CANALI NATURALI	1,1	568	2	€ 953,63	1	568	€ 953,63	6,60	3.746,38	1	€ 824,20	1	3.746,38	€ 824,20	€ 17,78	€ 1.795,61	
9.11.1	Fosso Isca di Porzia 3	273	CANALI NATURALI	1,5	273	2	€ 459,13	1	273	€ 459,13	4,50	1.229,81	1	€ 270,56	1	1.229,81	€ 270,56	€ 7,30	€ 736,99	
9.11.2	Fosso Isca di Porzia 3	88	CANALI NATURALI	1,50	88	2	€ 148,49	1	88	€ 148,49	4,50	397,75	1	€ 87,50	1	397,75	€ 87,50	€ 2,36	€ 238,35	
9.11.3	Fosso Isca di Porzia 3	142	CANALI NATURALI	1,5	142	2	€ 238,95	1	142	€ 238,95	4,50	640,03	1	€ 140,81	1	640,03	€ 140,81	€ 3,80	€ 383,56	
9.12.1	Fosso Isca di Porzia 4	196	CANALI NATURALI	0,80	196	2	€ 329,52	1	196	€ 329,52	5,30	1.039,55	1	€ 228,70	1	1.039,55	€ 228,70	€ 5,58	€ 563,80	
9.12.2	Fosso Isca di Porzia 4	205	CANALI NATURALI	0,80	205	2	€ 343,99	1	205	€ 343,99	5,30	1.085,21	1	€ 238,75	1	1.085,21	€ 238,75	€ 5,83	€ 588,57	
9.13	Fosso Isca di Porzia 5	552	CANALI NATURALI	1,00	552	2	€ 926,99	1	552	€ 926,99	6,80	3.752,10	1	€ 825,46	1	3.752,10	€ 825,46	€ 17,52	€ 1.769,97	
9.14	Fosso Isca di Porzia 6	224	CANALI NATURALI	0,80	224	2	€ 376,66	1	224	€ 376,66	5,80	1.300,36	1	€ 286,08	1	1.300,36	€ 286,08	€ 6,63	€ 669,37	
9.15	Fosso Isca di Porzia 7	500	CANALI NATURALI	0,80	500	2	€ 840,62	1	500	€ 840,62	5,80	2.902,14	1	€ 638,47	1	2.902,14	€ 638,47	€ 14,79	€ 1.493,88	
9.16.1	Canale Isca di Porzia 8	142	CANALI RIVESTITI	1,30	142	2	€ 238,53	1	142	€ 238,53	5,50	780,89	1	€ 171,80	1	780,89	€ 171,80	€ 4,10	€ 414,43	
9.16.2	Canale Isca di Porzia 8	150	CANALI NATURALI	1,00	150	2	€ 252,14	1	150	€ 252,14	3,20	480,26	1	€ 105,66	1	480,26	€ 105,66	€ 3,58	€ 361,38	
9.16.3	Canale Isca di Porzia 8	9	CANALI RIVESTITI	1,30	9	2	€ 15,18	1	9	€ 15,18	5,50	49,70	1	€ 10,93	1	49,70	€ 10,93	€ 0,26	€ 26,37	
9.16.4	Canale Isca di Porzia 8	270	CANALI RIVESTITI	1,30	270	2	€ 453,17	1	270	€ 453,17	5,50	1.483,60	1	€ 326,39	1	1.483,60	€ 326,39	€ 7,80	€ 787,36	
9.17	Fosso Isca di Porzia 9	250	CANALI NATURALI	0,80	250	2	€ 420,22	1	250	€ 420,22	5,00	1.250,65	1	€ 275,14	1	1.250,65	€ 275,14	€ 6,95	€ 702,31	
9.18	Canale Ardisani	351	CANALI RIVESTITI	0,60	351	2	€ 294,75	1	351	€ 294,75	7,20	1.263,21	1	€ 277,91	1	1.263,21	€ 277,91	€ 5,73	€ 578,39	
9.19	Fosso	392	CANALI NATURALI	1,00	392	2	€ 659,17	1	392	€ 659,17	4,00	1.569,44	1	€ 345,28	1	1.569,44	€ 345,28	€ 10,04	€ 1.014,49	
9.20	Fosso Granatelle 2	300	CANALI NATURALI	0,60	300	2	€ 504,51	1	300	€ 504,51	5,70	1.711,72	1	€ 376,58	1	1.711,72	€ 376,58	€ 8,81	€ 889,90	
9.21	Fosso Granatelle 1	166	CANALI RIVESTITI	1,00	166	2	€ 278,58	1	166	€ 278,58	3,40	563,80	1	€ 124,04	1	563,80	€ 124,04	€ 4,03	€ 406,65	
10.1	Controfosso Sx Fiumicello 1	950	COLLETTORI NATURALI	1,60	2	2	€ -	1	-	€ -	10,80	-	1	€ -	1	-	€ -	€ -	€ -	€ -
10.2.1	Controfosso Dx Alento	165	COLLETTORI NATURALI	1,60	2	2	€ -	1	-	€ -	7,90	-	1	€ -	1	-	€ -	€ -	€ -	€ -
10.2.2	Controfosso Dx Alento	101	COLLETTORI NATURALI	1,60	2	2	€ -	1	-	€ -	7,90	-	1	€ -	1	-	€ -	€ -	€ -	€ -
10.3.1	Canale Verdicanne 1	116	CANALI RIVESTITI	0,60	116	2	€ 195,30	1	116	€ 195,30	7,60	883,50	1	€ 194,37	1	883,50	€ 194,37	€ 3,90	€ 393,57	
10.3.2	Canale Verdicanne 1	80	CANALI RIVESTITI	0,60	80	2	€ 134,52	1	80	€ 134,52	7,60	608,53	1	€ 133,88	1	608,53	€ 133,88	€ 2,68	€ 271,08	
10.3.3	Canale Verdicanne 1	854	CANALI RIVESTITI	0,60	854	2	€ 1.433,99	1	854	€ 1.433,99	7,60	6.487,08	1	€ 1.427,16	1	6.487,08	€ 1.427,16	€ 28,61	€ 2.889,76	

ASTA IDRAULICA					ESPURGHI					TAGLIO di VEGETAZIONE					Raccolta ed accumulo rifiuti		"costi base" Manutenzione			
codice consorzio	nome asta	lunghezza tratto [m]	tipo (idraulico)	largh. fondo [m]	PREVISIONE 2025 Espurgo canali (m)	tipo espurgo	costo intervento [€]	codenza [anni]	quantità / anno [m]	costo annuale [€/anno]	Svilup. largh. [m]	PREVISIONE 2025 Detespugliam. canali (mq)	tipo taglio	costo intervento [€]	codenza [anni]	metri quadri / anno	costo annuale [€/anno]	1%	complessivo annuale	
10.4	Canale Verdicanne 2	900	CANALI RIVESTITI	1,10	900	2	€ 1.512,09	1	900	€ 1.512,09	8,50	7.650,46	1	€ 1.683,10	1	7.650,46	€ 1.683,10	€ 31,95	€ 3.227,14	
10.5	Canale Valli 1	470	CANALI RIVESTITI	0,50	470	2	€ 789,62	1	470	€ 789,62	9,30	4.371,13	1	€ 961,65	1	4.371,13	€ 961,65	€ 17,51	€ 1.768,78	
10.6.1	Canale Ileschi	321	CANALI RIVESTITI	1,00	321	2	€ 539,78	1	321	€ 539,78	7,10	2.281,21	1	€ 501,87	1	2.281,21	€ 501,87	€ 10,42	€ 1.052,07	
10.6.2	Canale Ileschi	299	CANALI RIVESTITI	1,00	299	2	€ 502,22	1	299	€ 502,22	7,10	2.122,46	1	€ 466,94	1	2.122,46	€ 466,94	€ 9,69	€ 978,85	
10.7.1	Controfosso Sx Fiumicello 2	526	COLLETTORI RIVESTITI	1,60		2	€ -	1	-	€ -	8,70		1	€ -	1	-	€ -	€ -	€ -	
10.7.2	Controfosso Sx Fiumicello 2	44	COLLETTORI RIVESTITI	1,60		2	€ -	1	-	€ -	8,70		1	€ -	1	-	€ -	€ -	€ -	
10.7.3	Controfosso Sx Fiumicello 2	200	COLLETTORI NATURALI	4,00		2	€ -	1	-	€ -	15,00		1	€ -	1	-	€ -	€ -	€ -	
10.8.1	Canale Valli 2	219	CANALI NATURALI	1,50	219	3	€ 300,45	1	219	€ 300,45	7,20	1.579,00	2	€ 457,91	1	1.579,00	€ 457,91	€ 7,58	€ 765,94	
10.8.2	Canale Valli 2	232	CANALI NATURALI	1,50	232	2	€ 390,56	1	232	€ 390,56	7,20	1.673,84	1	€ 368,25	1	1.673,84	€ 368,25	€ 7,59	€ 766,40	
10.9.1	Canale Acquavella	261	CANALI NATURALI	2,50	261	3	€ 357,57	1	261	€ 357,57	9,50	2.479,50	2	€ 719,06	1	2.479,50	€ 719,06	€ 10,77	€ 1.087,40	
10.9.2	Canale Acquavella	184	CANALI TOMBATI	3,00	184	3	€ 252,08	1	184	€ 252,08				€ -		-	€ -	€ -	€ 2,52	€ 254,60
10.9.3	Canale Acquavella	73	CANALI RIVESTITI	3,00	73	3	€ 100,01	1	73	€ 100,01	9,50	693,50	1	€ 152,57	1	693,50	€ 152,57	€ 2,53	€ 255,11	
10.9.4	Canale Acquavella	581	CANALI NATURALI	2,50	581	3					9,50		2	€ -		-	€ -	€ -	€ -	
10.9.5	Canale Acquavella	700	CANALI RIVESTITI	4,20	700	3	€ 959,00	1	700	€ 959,00	1,90	1.330,00	1	€ 292,60	1	1.330,00	€ 292,60	€ 12,52	€ 1.264,12	
10.10	Fosso	632	CANALI NATURALI	1,50	632	3	€ 865,73	1	632	€ 865,73	4,00	2.527,68	2	€ 733,03	1	2.527,68	€ 733,03	€ 15,99	€ 1.614,75	
10.11	Fosso	1.281	CANALI NATURALI	1,40	640	3	€ 877,47	1	640	€ 877,47	4,00	2.561,96	2	€ 742,97	1	2.561,96	€ 742,97	€ 16,20	€ 1.636,64	
10.12	Fosso	363	CANALI NATURALI	1,00	363	3	€ 497,78	1	363	€ 497,78	4,00	1.453,37	2	€ 421,48	1	1.453,37	€ 421,48	€ 9,19	€ 928,45	
11.1.1	Canale Rungli	294	COLLETTORI RIVESTITI	4,00		2	€ -	1	-	€ -	13,00		2	€ -	1	-	€ -	€ -	€ -	
11.1.2	Canale Rungli	1.807	COLLETTORI RIVESTITI	4,00		2	€ -	1	-	€ -	13,00		1	€ -	1	-	€ -	€ -	€ -	
11.2	Controfosso Sx Rungli	800	COLLETTORI NATURALI	1,70		2	€ -	1	-	€ -	8,80		1	€ -	1	-	€ -	€ -	€ -	
11.3	Canale Isca Sant'Angelo	660	CANALI RIVESTITI	1,00	660	2	€ 1.109,04	1	660	€ 1.109,04	5,00	3.300,71	1	€ 726,16	1	3.300,71	€ 726,16	€ 18,35	€ 1.853,55	
11.4.1	Canale Pinto Bronzo 1	284	CANALI NATURALI	0,90	284	2	€ 476,35	1	284	€ 476,35	4,30	1.219,24	1	€ 268,23	1	1.219,24	€ 268,23	€ 7,45	€ 752,03	
11.4.2	Canale Pinto Bronzo 1	12	CANALI NATURALI	0,90	12	2	€ 20,20	1	12	€ 20,20	4,30	51,70	1	€ 11,37	1	51,70	€ 11,37	€ 0,32	€ 31,89	
11.4.3	Canale Pinto Bronzo 1	246	CANALI NATURALI	0,90	246	2	€ 414,06	1	246	€ 414,06	4,30	1.059,80	1	€ 233,16	1	1.059,80	€ 233,16	€ 6,47	€ 653,69	
11.4.4	Canale Pinto Bronzo 1	500	CANALI RIVESTITI	2,00	500	2	€ 840,84	1	500	€ 840,84	3,00	1.501,50	1	€ 330,33	1	1.501,50	€ 330,33	€ 11,71	€ 1.182,88	
11.5.1	Canale Pinto Bronzo 2	217	CANALI NATURALI	1,50	217	2	€ 363,81	1	217	€ 363,81	8,10	1.754,09	1	€ 385,90	1	1.754,09	€ 385,90	€ 7,50	€ 757,21	
11.5.2	Canale Pinto Bronzo 2	215	CANALI RIVESTITI	1,00	215	2	€ 361,52	1	215	€ 361,52	7,70	1.656,99	1	€ 364,54	1	1.656,99	€ 364,54	€ 7,26	€ 733,32	
11.5.3	Canale Pinto Bronzo 2	16	CANALI NATURALI	1,50	16	2	€ 26,60	1	16	€ 26,60	8,10	128,26	1	€ 28,22	1	128,26	€ 28,22	€ 0,55	€ 55,37	
11.5.4	Canale Pinto Bronzo 2	134	CANALI NATURALI	1,50	134	2	€ 225,25	1	134	€ 225,25	8,10	1.086,02	1	€ 238,93	1	1.086,02	€ 238,93	€ 4,64	€ 468,82	
11.6.1	Canale Isca	171	CANALI RIVESTITI	1,00	171	2	€ 288,01	1	171	€ 288,01	7,30	1.251,47	1	€ 275,32	1	1.251,47	€ 275,32	€ 5,63	€ 568,96	
11.6.2	Canale Isca	15	CANALI RIVESTITI	1,00	15	2	€ 24,87	1	15	€ 24,87	7,30	108,07	1	€ 23,78	1	108,07	€ 23,78	€ 0,49	€ 49,14	
11.6.3	Canale Isca	444	CANALI RIVESTITI	1,00	444	2	€ 745,83	1	444	€ 745,83	7,30	3.240,79	1	€ 712,97	1	3.240,79	€ 712,97	€ 14,59	€ 1.473,39	
11.6.4	Canale Isca	96	CANALI NATURALI	1,00	96	2	€ 160,75	1	96	€ 160,75	7,00	669,80	1	€ 147,36	1	669,80	€ 147,36	€ 3,08	€ 311,19	
11.6.5	Canale Isca	299	CANALI NATURALI	1,00	299	2	€ 502,35	1	299	€ 502,35	7,00	2.093,14	1	€ 460,49	1	2.093,14	€ 460,49	€ 9,63	€ 972,47	
11.7.1	Canale Santa Maria ad Nives 1	50	CANALI NATURALI	1,20	50	2	€ 84,06	1	50	€ 84,06	11,00	550,36	1	€ 121,08	1	550,36	€ 121,08	€ 2,05	€ 207,19	
11.7.2	Canale Santa Maria ad Nives 1	300	CANALI RIVESTITI	0,80	300	2	€ 504,37	1	300	€ 504,37	7,10	2.131,56	1	€ 468,94	1	2.131,56	€ 468,94	€ 9,73	€ 983,04	
11.8	Fosso Santa Maria ad Nives 2	350	CANALI NATURALI	2,50	350	2	€ 588,00	1	350	€ 588,00	11,60	4.060,00	1	€ 893,20	1	4.060,00	€ 893,20	€ 14,81	€ 1.496,01	
11.9.1	Canale Conca d'Oro 1	358	CANALI NATURALI	3,00	358	3	€ 490,46	1	358	€ 490,46	9,10	3.257,80	1	€ 716,72	1	3.257,80	€ 716,72	€ 12,07	€ 1.219,25	
11.9.2	Canale Conca d'Oro 1	99	CANALI RIVESTITI	2,00	99	2	€ 166,27	1	99	€ 166,27	5,60	554,25	1	€ 121,93	1	554,25	€ 121,93	€ 2,88	€ 291,08	
11.9.3	Canale Conca d'Oro 1	152	CANALI RIVESTITI	2,00	152	2	€ 254,65	1	152	€ 254,65	5,60	848,83	1	€ 186,74	1	848,83	€ 186,74	€ 4,41	€ 445,80	
11.10	Fosso Conca d'Oro 2	534	CANALI NATURALI	1,30		3	€ -	1	-	€ -	6,60			€ -		-	€ -	€ -	€ -	
11.11.1	Canale Conca d'Oro 3	205	CANALI RIVESTITI	0,60	205	2	€ 344,48	1	205	€ 344,48	6,50	1.332,81	1	€ 293,22	1	1.332,81	€ 293,22	€ 6,38	€ 644,08	
11.11.2	Canale Conca d'Oro 3	495	CANALI RIVESTITI	2,40	495	2	€ 831,69	1	495	€ 831,69	5,10	2.524,78	1	€ 555,45	1	2.524,78	€ 555,45	€ 13,87	€ 1.401,01	
11.12	Canale Torricelli	617	CANALI RIVESTITI	2,00	617	2	€ 1.037,23	1	617	€ 1.037,23	7,00	4.321,78	1	€ 950,79	1	4.321,78	€ 950,79	€ 19,88	€ 2.007,90	
12.1.1	Canale Verduzio 1	271	CANALI RIVESTITI	1,20	271	2	€ 455,59	1	271	€ 455,59	3,80	1.030,49	1	€ 226,71	1	1.030,49	€ 226,71	€ 6,82	€ 689,12	
12.1.2	Canale Verduzio 1	229	CANALI RIVESTITI	1,20	229	2	€ 384,10	1	229	€ 384,10	3,80	868,80	1	€ 191,14	1	868,80	€ 191,14	€ 5,75	€ 580,99	
12.1.3	Canale Verduzio 1	150	CANALI NATURALI	0,80	150	2	€ 252,35	1	150	€ 252,35	4,50	675,93	1	€ 148,70	1	675,93	€ 148,70	€ 4,01	€ 405,06	
12.2	Canale Verduzio 2	600	CANALI RIVESTITI	1,20	600	2	€ 1.008,01	1	600	€ 1.008,01	4,30	2.580,01	1	€ 567,60	1	2.580,01	€ 567,60	€ 15,76	€ 1.591,37	
12.3	Canale Verduzio 3	470	CANALI RIVESTITI	1,00	470	2	€ 789,61	1	470	€ 789,61	3,30	1.551,01	1	€ 341,22	1	1.551,01	€ 341,22	€ 11,31	€ 1.142,14	
12.4.1	Canale Verduzio 4	134	CANALI RIVESTITI	2,80	134	3	€ 183,58	1	134	€ 183,58	0,50	67,00	2	€ 19,43	1	67,00	€ 19,43	€ 2,03	€ 205,04	
12.4.2	Canale Verduzio 4	473	CANALI RIVESTITI	2,80	473	2	€ 794,64	1	473	€ 794,64	0,50	236,50	2	€ 68,59	1	236,50	€ 68,59	€ 8,63	€ 871,86	
12.4.3	Canale Verduzio 4	144	CANALI RIVESTITI	2,80	144	2	€ 241,53	1	144	€ 241,53	0,50	71,88	2	€ 20,85	1	71,88	€ 20,85	€ 2,62	€ 265,00	
12.5	Canale Verduzio 5	600	CANALI NATURALI	0,60	600	2	€ 1.008,13	1	600	€ 1.008,13	5,80	3.480,44	1	€ 765,70	1	3.480,44	€ 765,70	€ 17,74	€ 1.791,57	
12.6.1	Canale Caselle	450	CANALI NATURALI	4,90	450	3	€ 617,14	1	450	€ 617,14	14,40	6.486,77	2	€ 1.881,16	1	6.486,77	€ 1.881,16	€ 24,98	€ 2.523,28	
12.6.2	Canale Caselle	787	CANALI RIVESTITI	6,50	787	2	€ 1.322,56	1	787	€ 1.322,56	9,00	7.085,12	2	€ 2.054,69	1	7.085,12	€ 2.054,69	€ 33,77	€ 3.411,02	
12.7.1	Canale Pioppo 1	299	CANALI RIVESTITI	1,00	299	2	€ 501,72	1	299	€ 501,72	6,80	2.030,77	1	€ 446,77	1	2.030,77	€ 446,77	€ 9,48	€ 957,97	
12.7.2	Canale Pioppo 1	114	CANALI RIVESTITI	1,00	114	2	€ 191,56	1	114	€ 191,56	6,80	775,36	1	€ 170,58	1	775,36	€ 170,58	€ 3,62	€ 365,76	
12.7.3	Canale Pioppo 1	160	CANALI NATURALI	1,00	160	2	€ 268,91	1	160	€ 268,91	7,50	1.200,51	1	€ 264,11	1	1.200,51	€ 264,11	€ 5,33	€ 538,35	
12.8.1	Canale Pioppo 2	23	CANALI RIVESTITI	1,00	23	2	€ 37,95	1	23	€ 37,95	9,30	210,07	1	€ 46,22	1	210,07	€ 46,22	€ 0,84	€ 85,01	
12.8.2	Canale Pioppo 2	348	CANALI RIVESTITI	1,00	348	2	€ 585,43	1	348	€ 585,43	9,30	3.240,75	1	€ 712,96	1	3.240,75	€ 712,96	€ 12,98	€ 1.311,37	

ASTA IDRAULICA					ESPURGHI					TAGLIO di VEGETAZIONE					Raccolta ed accumulo rifiuti	"costi base" Manutenzione			
codice consorzio	nome asta	lunghezza tratto [m]	tipo (idraulico)	largh. fondo [m]	PREVISIONE 2025 Espurgo canali (m)	tipo espurgo	costo intervento [€]	codenza [anni]	quantità / anno [m]	costo annuale [€/anno]	Svilup. largh. [m]	PREVISIONE 2025 Detespugliam. canali (mq)	tipo taglio	costo intervento [€]	codenza [anni]	metri quadri / anno	costo annuale [€/anno]	1%	complessivo annuale
12.9.1	Canale Pioppo 3	87	CANALI NATURALI	0,80	87	2	€ 145,43	1	87	€ 145,43	7,00	605,96	1	€ 133,31	1	605,96	€ 133,31	€ 2,79	€ 281,53
12.9.2	Canale Pioppo 3	40	CANALI NATURALI	0,80	40	2	€ 67,20	1	40	€ 67,20	7,00	280,01	1	€ 61,60	1	280,01	€ 61,60	€ 1,29	€ 130,09
12.9.3	Canale Pioppo 3	254	CANALI NATURALI	0,80	254	2	€ 425,95	1	254	€ 425,95	7,00	1.774,80	1	€ 390,46	1	1.774,80	€ 390,46	€ 8,16	€ 824,57
12.10.1	Canale Carpineto 1	47	CANALI NATURALI	2,00	47	3	€ 64,33	1	47	€ 64,33	4,00	187,84	2	€ 54,47	1	187,84	€ 54,47	€ 1,19	€ 119,99
12.10.2	Canale Carpineto 1	392	CANALI NATURALI	2,00	392	3	€ 536,50	1	392	€ 536,50	4,00	1.566,42	2	€ 454,26	1	1.566,42	€ 454,26	€ 9,91	€ 1.000,67
12.10.3	Canale Carpineto 1	53	CANALI NATURALI	2,00	53	3	€ 72,67	1	53	€ 72,67	4,00	212,18	2	€ 61,53	1	212,18	€ 61,53	€ 1,34	€ 135,54
12.10.4	Canale Carpineto 1	27	CANALI RIVESTITI	2,00	27	2	€ 45,74	1	27	€ 45,74	5,00	136,13	1	€ 29,95	1	136,13	€ 29,95	€ 0,76	€ 76,45
12.10.5	Canale Carpineto 1	423	CANALI RIVESTITI	2,00	423	2	€ 710,28	1	423	€ 710,28	5,00	2.113,93	1	€ 465,06	1	2.113,93	€ 465,06	€ 11,75	€ 1.187,09
12.11	Canale Carpineto 2	401	CANALI NATURALI	0,80	401	2	€ 672,93	1	401	€ 672,93	5,80	2.323,19	1	€ 511,10	1	2.323,19	€ 511,10	€ 11,84	€ 1.195,87
12.12.1	Canale Carpineto 3	50	CANALI NATURALI	2,00	50	3	€ 68,50	1	50	€ 68,50	9,60	480,00	2	€ 139,20	1	480,00	€ 139,20	€ 2,08	€ 209,78
12.12.2	Canale Carpineto 3	350	CANALI RIVESTITI	2,00	350	2	€ 588,01	1	350	€ 588,01	8,60	3.010,06	1	€ 662,21	1	3.010,06	€ 662,21	€ 12,50	€ 1.262,72
12.13.1	Canale Carpineto 4	150	CANALI NATURALI	0,80	150	3	€ 205,52	1	150	€ 205,52	5,30	795,09	2	€ 230,58	1	795,09	€ 230,58	€ 4,36	€ 440,46
12.13.2	Canale Carpineto 4	200	CANALI RIVESTITI	2,25	200	3	€ 274,00	1	200	€ 274,00	5,00	1.000,00	2	€ 290,00	2	500,00	€ 145,00	€ 4,19	€ 423,19
12.14	Vallone di Santa Lucia	1.096	CANALI NATURALI	1,50		2	€ -	-	-	€ -	5,00		2	€ -	2	-	€ -	€ -	€ -
12.15	Vallone	832	CANALI NATURALI	1,60		2	€ -	-	-	€ -	5,00		2	€ -	2	-	€ -	€ -	€ -
13.1	Vallone Tempa Carosa	1.371	CANALI NATURALI	1,40		2	€ -	-	-	€ -	5,00	4.083,26	2	€ 1.184,15	2	2.041,63	€ 592,07	€ 5,92	€ 597,99
13.2	Vallone Vetuso	904	CANALI NATURALI	3,00		2	€ -	-	-	€ -	6,00	5.422,04	2	€ 1.572,39	2	2.711,02	€ 786,20	€ 7,86	€ 794,06
13.3.1	Vallone di Gioi	529	CANALI NATURALI	15,00		2	€ -	-	-	€ -	8,00	4.228,07	1	€ 930,18	2	2.114,04	€ 465,09	€ 4,65	€ 469,74
13.3.2	Vallone di Gioi	479	CANALI NATURALI	15,00		2	€ -	-	-	€ -	8,00	3.828,17	1	€ 842,20	2	1.914,09	€ 421,10	€ 4,21	€ 425,31
13.3.3	Vallone di Gioi	250	CANALI NATURALI	15,00		2	€ -	-	-	€ -	8,00	1.998,40	1	€ 439,65	2	999,20	€ 219,82	€ 2,20	€ 222,02
13.3.4	Vallone di Gioi	609	CANALI NATURALI	20,00		2	€ -	-	-	€ -	8,00	4.875,07	1	€ 1.072,52	2	2.437,54	€ 536,26	€ 5,36	€ 541,62
13.3.5	Vallone di Gioi	1.052	CANALI NATURALI	50,00		2	€ -	-	-	€ -	8,00	8.412,00	1	€ 1.850,64	2	4.206,00	€ 925,32	€ 9,25	€ 934,57
13.4	Vallone Cetenete	2.336	CANALI NATURALI	8,00		2	€ -	-	-	€ -	6,00	14.016,42	2	€ 4.064,76	2	7.008,21	€ 2.032,38	€ 20,32	€ 2.052,70
13.5	Vallone	656	CANALI NATURALI	2,50		2	€ -	-	-	€ -	5,00	3.282,41	2	€ 951,90	2	1.641,20	€ 475,95	€ 4,76	€ 480,71
13.6	Vallone	1.148	CANALI NATURALI	15,00		2	€ -	-	-	€ -	6,00	6.886,06	2	€ 1.996,96	2	3.443,03	€ 998,48	€ 9,98	€ 1.008,46
13.7	Vallone di Maione	1.429	CANALI NATURALI	5,00		2	€ -	-	-	€ -	5,00	7.143,42	2	€ 2.071,59	2	3.571,71	€ 1.035,80	€ 10,36	€ 1.046,16
13.8	Fosso	420	CANALI NATURALI	3,00		2	€ -	-	-	€ -	3,00		2	€ -	2	-	€ -	€ -	€ -
13.9	Vallone	902	CANALI NATURALI	4,00		2	€ -	-	-	€ -	4,00		2	€ -	1	-	€ -	€ -	€ -
13.10	Fosso	461	CANALI NATURALI	2,00		2	€ -	-	-	€ -	4,00		2	€ -	1	-	€ -	€ -	€ -
13.11.1	Vallone di Orria	2.351	CANALI NATURALI	15,00		2	€ -	-	-	€ -	6,00		1	€ -	2	-	€ -	€ -	€ -
13.11.2	Vallone di Orria	289	CANALI NATURALI	18,00		2	€ -	-	-	€ -	6,00		1	€ -	2	-	€ -	€ -	€ -
13.12	Vallone	675	CANALI NATURALI	1,50		3	€ -	-	-	€ -	4,00		2	€ -	1	-	€ -	€ -	€ -
13.13	Vallone	305	CANALI NATURALI	1,80	305	3	€ 417,85	1	305	€ 417,85	4,00	1.220,00	2	€ 353,80	1	1.220,00	€ 353,80	€ 7,72	€ 779,37
13.14.1	Vallone Capo	290	CANALI NATURALI	3,00	290	3	€ 397,30	1	290	€ 397,30	4,00	1.160,00	2	€ 336,40	2	580,00	€ 168,20	€ 5,66	€ 571,16
13.14.2	Vallone Capo	21	CANALI NATURALI	4,00	21	3	€ 28,84	1	21	€ 28,84	4,00	16,00	2	€ 4,64	1	16,00	€ 4,64	€ 0,33	€ 33,81
13.15	Vallone	300	CANALI NATURALI	2,50	300	3	€ 411,00	1	300	€ 411,00	4,00	1.200,00	2	€ 348,00	2	600,00	€ 174,00	€ 5,85	€ 590,85
13.16	Vallone Pallarese	1.442	CANALI NATURALI	1,50		3	€ -	-	-	€ -	4,00		2	€ -	1	-	€ -	€ -	€ -
15.1	Fosso Spartitore	792	CANALI NATURALI	1,50		3	€ -	-	-	€ -	4,10		2	€ -	1	-	€ -	€ -	€ -
15.2.1	Vallone del Carmine	1.824	CANALI NATURALI	1,50		3	€ -	-	-	€ -	6,00		2	€ -	1	-	€ -	€ -	€ -
15.2.2	Vallone del Carmine	596	CANALI NATURALI	1,80		3	€ -	-	-	€ -	6,00	3.577,59	2	€ 1.037,50	1	3.577,59	€ 1.037,50	€ 10,38	€ 1.047,88
15.2.3	Vallone del Carmine	660	CANALI NATURALI	2,00		3	€ -	-	-	€ -	6,00		2	€ -	1	-	€ -	€ -	€ -
15.2.4	Vallone del Carmine	1.283	CANALI NATURALI	2,00		3	€ -	-	-	€ -	6,00		2	€ -	1	-	€ -	€ -	€ -
15.3.1	Vallone Montemagliano	141	CANALI NATURALI	2,00		3	€ -	-	-	€ -	5,00		2	€ -	2	-	€ -	€ -	€ -
15.3.2	Vallone Montemagliano	147	CANALI NATURALI	2,00		3	€ -	-	-	€ -	5,00		2	€ -	2	-	€ -	€ -	€ -
15.3.3	Vallone Montemagliano	1.271	CANALI NATURALI	2,00		3	€ -	-	-	€ -	5,00		2	€ -	2	-	€ -	€ -	€ -
15.4	Vallone Tempone	551	CANALI NATURALI	0,80		3	€ -	-	-	€ -	2,20		2	€ -	2	-	€ -	€ -	€ -
15.5	Vallone Chiove 1°	414	CANALI NATURALI	1,20		3	€ -	-	-	€ -	3,20		2	€ -	2	-	€ -	€ -	€ -
15.6.1	Vallone Mancinette	1.475	CANALI NATURALI	2,00		3	€ -	-	-	€ -	4,00		2	€ -	1	-	€ -	€ -	€ -
15.6.2	Vallone Mancinette	186	CANALI NATURALI	2,00		3	€ -	-	-	€ -	5,00		2	€ -	1	-	€ -	€ -	€ -
15.6.3	Vallone Mancinette	1.825	CANALI NATURALI	2,00		3	€ -	-	-	€ -	5,00		2	€ -	1	-	€ -	€ -	€ -
15.6.4	Vallone Mancinette	256	CANALI NATURALI	4,00		3	€ -	-	-	€ -	6,00		2	€ -	1	-	€ -	€ -	€ -
15.7	Vallone Vatolle 1°	414	CANALI NATURALI	1,50		3	€ -	-	-	€ -	3,70		2	€ -	2	-	€ -	€ -	€ -
15.8	Vallone Vatolle 2°	753	CANALI NATURALI	1,50		3	€ -	-	-	€ -	3,70		2	€ -	2	-	€ -	€ -	€ -
15.9.1	Vallone Ruocco	1210	CANALI NATURALI	1,80		3	€ -	-	-	€ -	5,60		2	€ -	2	-	€ -	€ -	€ -
15.9.2	Vallone Ruocco	111	CANALI NATURALI	2,20		3	€ -	-	-	€ -	5,60		2	€ -	2	-	€ -	€ -	€ -
15.9.3	Vallone Ruocco	529	CANALI NATURALI	2,20	529	3	€ 725,25	1	529	€ 725,25	5,60	2.964,51	2	€ 859,71	2	1.482,25	€ 429,85	€ 11,55	€ 1.166,65
15.9.4	Vallone Ruocco	197	CANALI NATURALI	2,20	197	3	€ 269,96	1	197	€ 269,96	5,60	1.103,48	2	€ 320,01	2	551,74	€ 160,00	€ 4,30	€ 434,26
15.9.5	Vallone Ruocco	48	CANALI TOMBATI	2,20	48	3	€ 65,28	1	48	€ 65,28				€ -		-	€ -	€ 0,65	€ 65,93
15.9.6	Vallone Ruocco	104	CANALI NATURALI	2,20	104	3	€ 142,96	1	104	€ 142,96	5,60	584,34	2	€ 169,46	2	292,17	€ 84,73	€ 2,28	€ 229,97
15.10	Vallone Foresta 1°	449	CANALI NATURALI	2,10	449	3	€ 614,78	1	449	€ 614,78	5,70	2.557,85	2	€ 741,78	2	1.278,92	€ 370,89	€ 9,84	€ 995,53

ASTA IDRAULICA					ESPURGH					TAGLIO di VEGETAZIONE					Raccolta ed accumulo rifiuti	"costi base" Manutenzione			
codice consorzio	nome asta	lunghezza tratto [m]	tipo (idraulico)	largh. fondo [m]	PREVISIONE 2025 Espurgo canali (m)	tipo espurgo	costo intervento [€]	codenza [anni]	quantità / anno [m]	costo annuale [€/anno]	Svilup. largh. [m]	PREVISIONE 2025 Detespugliam. canali (mq)	tipo taglio	costo intervento [€]	codenza [anni]	metri quadri / anno	costo annuale [€/anno]	1%	complessivo annuale
15.11.1	Vallone S. Venere	531	CANALI NATURALI	1,80	531	3	€ 728,13	1	531	€ 728,13	5,00	2.657,42	2	€ 770,65	2	1.328,71	€ 385,33	€ 11,13	€ 1.124,59
15.11.2	Vallone S. Venere	161	CANALI NATURALI	2,00	161	3	€ 221,00	1	161	€ 221,00	5,00	806,56	2	€ 233,90	2	403,28	€ 116,95	€ 3,38	€ 341,33
15.11.3	Vallone S. Venere	9	CANALI NATURALI	2,00	9	3	€ 12,27	1	9	€ 12,27	5,00	44,78	2	€ 12,99	2	22,39	€ 6,49	€ 0,19	€ 18,95
15.11.4	Vallone S. Venere	262	CANALI NATURALI	2,20	262	3	€ 359,13	1	262	€ 359,13	5,00	1.310,69	2	€ 380,10	2	655,35	€ 190,05	€ 5,49	€ 554,67
15.12	Vallone Angellara	371	CANALI NATURALI	1,00	371	3	€ 508,56	1	371	€ 508,56	3,00	1.113,64	2	€ 322,96	2	556,82	€ 161,48	€ 6,70	€ 676,74
15.13.1	Vallone S. Crescenzo	1.044	CANALI NATURALI	2,00		3	€ -			€ -	5,60		2	€ -	2		€ -	€ -	€ -
15.13.2	Vallone S. Crescenzo	171	CANALI NATURALI	2,20		3	€ -			€ -	5,60		2	€ -	2		€ -	€ -	€ -
15.14	Vallone Foresta 2°	497	CANALI NATURALI	1,50		3	€ -			€ -	4,50		2	€ -	2		€ -	€ -	€ -
15.15	Canale Chiove 2°	693	CANALI NATURALI	1,80		3	€ -			€ -	4,00		2	€ -	1		€ -	€ -	€ -
15.16	Vallone Chiove 3°	1.124	CANALI NATURALI	1,80		3	€ -			€ -	4,20		2	€ -	2		€ -	€ -	€ -
15.17.1	Canale Nevita	2.096	CANALI RIVESTITI	4,10	419	2	€ 704,14	1	419	€ 704,14	3,00	1.257,39	2	€ 364,64	1	1.257,39	€ 364,64	€ 10,69	€ 1.079,47
15.17.2	Canale Nevita	486	CANALI TOMBATI	4,10	486	3	€ 665,57	1	486	€ 665,57				€ -			€ -	€ 6,66	€ 672,23
15.18	Canale Fabbrica Vallo	1.357	CANALI RIVESTITI	5,40	1.357	2	€ 2.280,31	1	1.357	€ 2.280,31	3,00	4.071,99	1	€ 895,84	1	4.071,99	€ 895,84	€ 31,76	€ 3.207,91
15.19.1	Vallone Chiovarelle 1°	1.534	CANALI NATURALI	2,00		3	€ -			€ -	6,00		2	€ -	2		€ -	€ -	€ -
15.19.2	Vallone Chiovarelle 1°	520	CANALI NATURALI	1,80		3	€ -			€ -	5,80		2	€ -	2		€ -	€ -	€ -
15.19.3	Vallone Chiovarelle 1°	353	CANALI NATURALI	2,50		3	€ -			€ -	5,50		2	€ -	2		€ -	€ -	€ -
15.20	Vallone Chiovarelle 2°	277	CANALI NATURALI	2,00		3	€ -			€ -	5,80		2	€ -	2		€ -	€ -	€ -
15.21	Vallone Scazzariello	1.483	CANALI NATURALI	2,00		3	€ -			€ -	5,50		2	€ -	2		€ -	€ -	€ -
15.22.1	Canale Forestella Spinacelli	449	CANALI RIVESTITI	2,00	449	2	€ 754,29	1	449	€ 754,29	3,00	1.346,94	1	€ 296,33	1	1.346,94	€ 296,33	€ 10,51	€ 1.061,13
15.22.2	Canale Forestella Spinacelli	152	CANALI TOMBATI	2,00	152	3	€ 208,82	1	152	€ 208,82				€ -			€ -	€ 2,09	€ 210,91
15.22.3	Canale Forestella Spinacelli	80	CANALI RIVESTITI	2,00	80	2	€ 134,97	1	80	€ 134,97	3,00	241,02	1	€ 53,02	1	241,02	€ 53,02	€ 1,88	€ 189,87
15.22.4	Canale Forestella Spinacelli	77	CANALI TOMBATI	2,00	77	3	€ 105,91	1	77	€ 105,91				€ -			€ -	€ 1,06	€ 106,97
15.22.5	Canale Forestella Spinacelli	54	CANALI RIVESTITI	2,00	54	2	€ 90,94	1	54	€ 90,94	3,00	162,39	1	€ 35,73	1	162,39	€ 35,73	€ 1,27	€ 127,94
15.22.6	Canale Forestella Spinacelli	103	CANALI TOMBATI	2,00	103	3	€ 140,44	1	103	€ 140,44				€ -			€ -	€ 1,40	€ 141,84
15.22.7	Canale Forestella Spinacelli	499	CANALI RIVESTITI	2,00	499	2	€ 838,71	1	499	€ 838,71	3,00	1.497,69	1	€ 329,49	1	1.497,69	€ 329,49	€ 11,68	€ 1.179,88
15.22.8	Canale Forestella Spinacelli	577	CANALI RIVESTITI	2,00	577	2	€ 969,99	1	577	€ 969,99	3,00	1.732,13	1	€ 381,07	1	1.732,13	€ 381,07	€ 13,51	€ 1.364,57
15.23	Canale Forestella Carmine	1.241	CANALI RIVESTITI	2,00	1.241	2	€ 2.085,28	1	1.241	€ 2.085,28	3,00	3.723,71	1	€ 819,22	1	3.723,71	€ 819,22	€ 29,05	€ 2.933,55
15.24.1	Vallone Mazzavacche	384	CANALI NATURALI	1,00	384	3	€ 526,33	1	384	€ 526,33	2,60	998,88	2	€ 289,68	2	499,44	€ 144,84	€ 6,71	€ 677,88
15.24.2	Vallone Mazzavacche	384	CANALI NATURALI	1,00	384	3	€ 526,70	1	384	€ 526,70	2,60	999,57	2	€ 289,87	2	499,78	€ 144,94	€ 6,72	€ 678,36
15.24.3	Vallone Mazzavacche	4	CANALI NATURALI	1,00	4	3	€ 5,88	1	4	€ 5,88	2,60	11,16	2	€ 3,24	2	5,58	€ 1,62	€ 0,08	€ 7,58
15.24.4	Vallone Mazzavacche	324	CANALI NATURALI	2,50	324	3	€ 443,52	1	324	€ 443,52	2,60	841,71	2	€ 244,10	2	420,86	€ 122,05	€ 5,66	€ 571,23
15.25	Vallone Laurieddi	323	CANALI NATURALI	1,00		3	€ -			€ -	2,60		2	€ -	2		€ -	€ -	€ -
15.26	Le Silve 1°	301	CANALI NATURALI	1,50		3	€ -			€ -	4,50		2	€ -	2		€ -	€ -	€ -
15.27	Le Silve 2°	801	CANALI NATURALI	1,80		3	€ -			€ -	4,80		2	€ -	2		€ -	€ -	€ -
15.28.1	Canale Cerzito	263	CANALI NATURALI	1,50		2	€ -			€ -	4,00		2	€ -			€ -	€ -	€ -
15.28.2	Canale Cerzito	160	CANALI TOMBATI	0,70	160	3	€ 219,32	1	160	€ 219,32				€ -			€ -	€ 2,19	€ 221,51
15.28.3	Canale Cerzito	47	CANALI NATURALI	1,60		2	€ -			€ -	3,00		1	€ -	1		€ -	€ -	€ -
15.29.1	Canale Cerzito 1°	276	CANALI NATURALI	1,50		2	€ -			€ -	4,00		1	€ -	2		€ -	€ -	€ -
15.29.2	Canale Cerzito 1°	11	CANALI TOMBATI	1,10	11	3	€ 14,98	1	11	€ 14,98				€ -			€ -	€ 0,15	€ 15,13
15.30	Fosso Ritarelli	484	CANALI NATURALI	2,00		3	€ -			€ -	6,00		2	€ -	2		€ -	€ -	€ -
15.31	Fosso Montisani 1°	593	CANALI NATURALI	1,20	593	3	€ 813,03	1	593	€ 813,03	3,20	1.899,05	2	€ 550,72	2	949,53	€ 275,36	€ 10,88	€ 1.099,27
15.31.1	Fosso Montisani 1°	897	CANALI NATURALI	1,20	897	3	€ 1.228,89	1	897	€ 1.228,89	3,20	2.870,40	2	€ 832,42	2	1.435,20	€ 416,21	€ 16,45	€ 1.661,55
15.32	Fosso Montisani 2°	515	CANALI NATURALI	1,20	515	3	€ 705,03	1	515	€ 705,03	3,20	1.646,78	2	€ 477,57	2	823,39	€ 238,78	€ 9,44	€ 953,25
15.33.1	Fosso Montisani 3°	188	CANALI NATURALI	1,20	188	3	€ 257,74	1	188	€ 257,74	3,20	602,01	2	€ 174,58	2	301,01	€ 87,29	€ 3,45	€ 348,48
15.33.2	Fosso Montisani 3°	15	CANALI NATURALI	1,20	15	3	€ 21,10	1	15	€ 21,10	3,20	49,29	2	€ 14,29	2	24,64	€ 7,15	€ 0,28	€ 28,53
15.34	Fosso	868	CANALI NATURALI	1,00	868	3	€ 1.189,84	1	868	€ 1.189,84	3,00	2.605,48	2	€ 755,59	2	1.302,74	€ 377,80	€ 15,68	€ 1.583,32
15.35	Fosso	337	CANALI NATURALI	1,00	337	3	€ 461,92	1	337	€ 461,92	2,60	876,64	2	€ 254,23	2	438,32	€ 127,11	€ 5,89	€ 594,92
15.36	Vallone Sterze	507	CANALI NATURALI	1,50	507	3	€ 694,75	1	507	€ 694,75	3,90	1.977,76	2	€ 573,55	2	988,88	€ 286,78	€ 9,82	€ 991,35
15.37	Vallone Chiuse delle Grotte 1°	256	CANALI NATURALI	1,50	256	3	€ 351,18	1	256	€ 351,18	3,90	999,70	2	€ 289,91	2	499,85	€ 144,96	€ 4,96	€ 501,10
15.38	Vallone Chiuse delle Grotte 2°	421	CANALI NATURALI	1,00	421	3	€ 576,15	1	421	€ 576,15	5,00	2.102,73	2	€ 609,79	2	1.051,37	€ 304,90	€ 8,81	€ 889,86
15.39.1	Vallone Controli	2.379	CANALI NATURALI	2,00	2.379	3	€ 3.258,77	1	2.379	€ 3.258,77	6,00	14.271,96	2	€ 4.138,87	2	7.135,98	€ 2.069,43	€ 53,28	€ 5.381,48
15.39.2	Vallone Controli	179	CANALI NATURALI	2,00	179	3	€ 245,26	1	179	€ 245,26	6,00	1.074,14	2	€ 311,50	2	537,07	€ 155,75	€ 4,01	€ 405,02
15.39.3	Vallone Controli	355	CANALI NATURALI	4,00	355	3	€ 486,71	1	355	€ 486,71	7,00	2.486,82	2	€ 721,18	2	1.243,41	€ 360,59	€ 8,47	€ 855,77
15.39.4	Vallone Controli	360	CANALI NATURALI	6,00	360	3	€ 493,58	1	360	€ 493,58	7,00	2.521,93	2	€ 731,36	2	1.260,97	€ 365,68	€ 8,59	€ 867,85
15.39.5	Vallone Controli	661	CANALI NATURALI	7,00	661	3	€ 905,12	1	661	€ 905,12	8,00	5.285,39	2	€ 1.532,76	2	2.642,69	€ 766,38	€ 16,72	€ 1.688,22
15.40	Vallone Landolfo	1.591	CANALI NATURALI	2,00		3	€ -			€ -	7,00		2	€ -	2		€ -	€ -	€ -
15.41	Vallone Vallitelli 1°	675	CANALI NATURALI	0,80		3	€ -			€ -	2,40		2	€ -	2		€ -	€ -	€ -
15.42	Vallone Vallitelli 2°	884	CANALI NATURALI	1,00		3	€ -			€ -	3,00		2	€ -	2		€ -	€ -	€ -
15.43	Vallone Vallitelli 3°	520	CANALI NATURALI	1,50		3	€ -			€ -	7,50		2	€ -	2		€ -	€ -	€ -
15.44	Vallone Chiuse delle Grotte 3°	910	CANALI NATURALI	1,00		3	€ -			€ -	5,00		2	€ -	2		€ -	€ -	€ -

ASTA IDRAULICA					ESPURGHI						TAGLIO di VEGETAZIONE						Raccolta ed accumulo rifiuti	"costi base" Manutenzione	
codice consorzio	nome asta	lunghezza tratto [m]	tipo (idraulico)	largh. fondo [m]	PREVISIONE 2025 Espurgo canali (m)	tipo espurgo	costo intervento [€]	codenza [anni]	quantità / anno [m]	costo annuale [€/anno]	Svilup. largh. [m]	PREVISIONE 2025 Detespugliam. canali (mq)	tipo taglio	costo intervento [€]	codenza [anni]	metri quadri / anno	costo annuale [€/anno]	1%	complessivo annuale
15.45.1	Vallone Cigliuti	1.517	CANALI NATURALI	2,00		3	€ -		-	€ -	6,00		2	€ -	2	-	€ -	€ -	€ -
15.45.2	Vallone Cigliuti	1.415	CANALI NATURALI	2,00		3	€ -		-	€ -	6,00		2	€ -	2	-	€ -	€ -	€ -
15.45.3	Vallone Cigliuti	389	CANALI NATURALI	2,00		3	€ -		-	€ -	6,00		2	€ -	2	-	€ -	€ -	€ -
15.45.4	Vallone Cigliuti	644	CANALI NATURALI	2,00		3	€ -		-	€ -	6,00		2	€ -	2	-	€ -	€ -	€ -
15.45.5	Vallone Cigliuti	141	CANALI NATURALI	5,00		3	€ -		-	€ -	6,00		2	€ -		-	€ -	€ -	€ -
15.46	Vallone Prevetelupo	1.002	CANALI NATURALI	1,00		3	€ -		-	€ -	2,60		2	€ -	2	-	€ -	€ -	€ -
Totali		215.874			122.590				121.890	194.204 €		702.109				641.519	153.695 €	3.476 €	351.035 €

3.5. COMPUTI DELL'ATTIVITÀ DELLE GRANDI OPERE DI BONIFICA ED IRRIGAZIONE

Computo metrico estimativo - Lavori di manutenzione argini -										
<i>n</i>	<i>Tar.</i>	<i>Descrizione</i>	<i>u. m.</i>	<i>parti uguali</i>	<i>lungh.</i>	<i>largh.</i>	<i>altezza</i>	<i>totale</i>	<i>prezzo unit.</i>	<i>Importo Totale</i>
1	B/6	Diserbo meccanico di vegetazione infestante eseguito su argini, sponde, fasce di servizio, pertinenze ecc.								
		Alento asta 100,58 -100,61 sx	mq	1	641,00	13,00		8.333,00		
		Rungi	mq	2	247,00	11,00		5.434,00		
		Alento asta 100,60 - 100,62 dx	mq	1	740,00	12,00		8.880,00		
		Alento asta 100,61 - 100,70 sx	mq	1	3.550,00	15,00		53.250,00		
		Palistro asta 230,13 dx	mq	1	996,00	13,50		13.446,00		
		Palistro asta 230,13 sx	mq	1	750,00	13,50		10.125,00		
		Palistro asta 230,06 - 230,08 sx	mq	1	1.280,00	11,00		14.080,00		
		Alento asta 100,69 - 100,72 dx	mq	1	513,00	13,50		6.925,50		
		Fiumicello Stella asta 210,4 sx	mq	2	1.300,00	10,50		27.300,00		
		Fiumicello Stella asta 210,4 dx	mq	2	1.320,00	10,50		27.720,00		
		Alento asta 100,72 - 100,75 dx	mq	1	1.920,00	14,00		26.880,00		
		Alento asta 100,71 - 100,75 sx	mq	1	2.300,00	14,00		32.200,00		
		Fiumarella di Ascea	mq	2	1.162,00	11,00		25.564,00		
		Sommano mq						260.137,50	0,22	€ 57.230,25
Totale lavori di manutenzione argini euro										€ 57.230,25

Computo metrico estimativo - Lavori di manutenzione dighe -										
<i>n.</i>	<i>Tar.</i>	<i>descrizione</i>	<i>u. m.</i>	<i>parti uguali</i>	<i>lungh.</i>	<i>largh.</i>	<i>altezza</i>	<i>totale</i>	<i>prezzo unit.</i>	<i>Importo Totale</i>
		Lavori riguardanti la bonifica								
1	B/6	Diserbo meccanico di vegetazione infestante eseguito su argini, sponde, fasce di servizio, pertinenze ecc.								
		paramento dighe: (n. 2 intervento anno)								
		Alento (per la quota di bonifica al 30%)		2	13.100,00		0,30	7.860,00		
		pertinenze dighe: (n. 2 interventi anno)								
		Alento (per la quota di bonifica al 30%)		2	36.700,00		0,30	22.020,00		
		sommano	mq.					29.880,00	0,22	€ 6.573,60
2	B/7	Diserbo manuale di vegetazione infestante eseguito sulle opere di bonifica di qualsiasi genere.								
		paramento dighe: (n. 1 intervento anno)								
		Alento (per la quota di bonifica al 30%)		2	39.200,00		0,30	23.520,00		
		pertinenze dighe: (n. 2 interventi anno)								
		Alento (per la quota di bonifica al 30%)		2	8.500,00		0,30	5.100,00		
		sommano	mq.					28.620,00	0,29	€ 8.299,80
Sommano i lavori riguardanti la bonifica euro										€ 14.873,40

Lavori riguardanti l'irrigazione										
3	B/6	Diserbo meccanico di vegetazione infestante eseguito su argini, sponde, fasce di servizio, pertinenze ecc.								
		paramento dighe: (n. 2 intervento anno)								
		Alento (per la quota d'irrigazione al 70%)	2	13.100,00		0,70	18.340,00			
		pertinenze dighe: (n. 2 intervento anno)								
		Alento (per la quota di irrigazione al 70%)	2	36.700,00		0,70	51.380,00			
		Fabbrica	2	17.000,00		1,00	34.000,00			
		sommano	mq.				103.720,00	0,22	€ 22.818,40	
4	B/7	Diserbo manuale di vegetazione infestante eseguito sulle opere di bonifica di qualsiasi genere.								
		paramento dighe: (n. 2 intervento)								
		Alento (per la quota d'irrigazione al 70%)	2	39.200,00		0,70	54.880,00			
		Fabbrica	2	15.500,00		1,00	31.000,00			
		San Giovanni	2	5.460,00		1,00	10.920,00			
		Le Fosse	2	3.800,00		1,00	7.600,00			
		pertinenze dighe:								
		Alento (per la quota di irrigazione al 70%)	2	8.500,00		0,70	11.900,00			
		Fabbrica	2	7.500,00		1,00	15.000,00			
		sommano	mq.				131.300,00	0,29	€ 38.077,00	
5	D/1	riverniciature nell'ambito di impianti di sollevamento ed irrigui								
		Diga Fabbrica, Diga Alento, Diga San Giovanni, Le Fosse								
		Sono	mq.				215,68	7,95	€ 1.714,62	
6	D/2	manutenzione di saracinesche/paratoie, ingrassaggio, vermi, controllo ecc..								
		Diga Fabbrica, Diga Alento, Diga San Giovanni, Le Fosse								
		Sono	n.				5,00	135,77	€ 678,85	
R.03.40.90.a		Risanamento di calcestruzzo, con rimozioni di tutte le parti coprifero ... ecc.								
		Diga Fabbrica								
		cordolo stradina coronamento (tratti ammalorati)	mq	3	5,00	0,20	3,00			
		solaio di copertura manufatto gruppo elettrogeno	mq		2,90	1,80	5,22			
		Sommano	mq				8,22	127,12	€ 1.044,93	
Sommano i lavori riguardanti l'irrigazione euro									€ 64.333,80	
Totale lavori di manutenzione dighe euro									€ 79.207,20	

Computo metrico estimativo - Lavori di manutenzione vasche di accumulo -

n.	Tar .	descrizione	u.m.	parti uguali	lungh.	largh.	altezza	totale	prezzo unit.	Importo Totale
		Lavori riguardanti l'irrigazione								
1	B/5	Espurgo o scavo di opere idrauliche per rimozione di interrimenti, eseguito a mano, per un'altezza del materiale scavato superiore a 0,2 m.								
		(fondo vasche di irrigazione)								
		VA	mq		84,00		0,20	16,80		
		VB1	mq		252,00		0,20	50,40		
		VB2	mq		125,00		0,20	25,00		
		VC1	mq		326,00		0,20	65,20		
		VD1	mq		1.008,00		0,20	201,60		
		VD2	mq		263,00		0,20	52,60		
		VE1	mq		417,00		0,20	83,40		
		VE3	mq		414,00		0,20	82,80		
		VF1	mq		404,00		0,20	80,80		
		VF2	mq		95,00		0,20	19,00		
		VF3	mq		379,00		0,20	75,80		
		VF4	mq		252,00		0,20	50,40		
		VG1	mq		438,00		0,20	87,60		
		VG2	mq		372,00		0,20	74,40		
		Tempa d. Capitano	mq		1.184,00		0,18	213,12		
		Chiuse delle Grotte	mq		1.100,00		0,16	176,00		
		Spineta	mq		3.700,00		0,18	666,00		
		Sommano	mc					2.020,92	12,33	€ 24.917,94
2	B/7	Diserbo manuale di vegetazione infestante eseguito sulle opere di bonifica di qualsiasi genere.								
		paramento e pertinenze vasche di accumulo								
		VA	mq					330,00		
		VB1	mq					950,00		
		VC1	mq					650,00		
		VD1	mq					400,00		
		VD2	mq					570,00		
		VE1	mq					1 084,00		
		VE3	mq					150,00		
		VF1	mq					562,00		
		VF4	mq					400,00		
		VG1	mq					1 040,00		
		VG2	mq					280,00		
		Tempa d. Capitano	mq					2 600,00		
		Chiuse delle Grotte	mq					1 500,00		
		Spineta	mq					8 050,00		
		Sommano mq						18 566,00	0,29	€ 5 384,14
3	D/2	Manutenzione di saracinesche/paratoie, ingrassaggio, vermi, controllo ecc..								
		apparecchiature vasche								
		sono n.	n.	40				40,00	135,77	5.430,80
Totale lavori di manutenzione vasche euro										€ 35.732,88

Computo metrico estimativo - Lavori di manutenzione adduttori principali -										
n.	Tar.	descrizione	u.m.	parti uguali	lungh.	largh.	altezza	totale	prezzo unit.	Importo Totale
1	A/12	interventi di manutenzione ordinaria su reti irrigue tubate.								
		si prevedono interventi così distribuiti:								
		Impianti:								
		Alento	n.	15				15		
		Metio	n.	10				10		
		Palistro Alto	n.	15				15		
		Palistro Basso	n.	29				29		
		Badolato	n.	20				20		
		Vallo	n.	20				20		
		totale interventi n.						109		
		n. 2 interventi x gg. lavorative	gg.					54,5	799,24	43.558,58
2	D/1	riverniciature nell'ambito di impianti di sollevamento ed irrigui								
		Diga Fabbrica, Diga Alento, Diga San Giovanni, vasche di compenso, ecc..								
		Sono mq	mq.					272,08	7,95	2.163,05
3	D/2	manutenzione di saracinesche/paratoie, ingrassaggio, vermi, controllo ecc..								
		Sono n.	n.					218,00	135,77	29.597,86
4	D/5	manutenzione elettropompe ed apparecchiature elettriche, ecc..								
		Sono n.	n.					6,00	135,78	814,68
Totale lavori di manutenzione adduttori euro										€ 76.134,17

Computo metrico estimativo - Lavori di manutenzione opere di presa -										
n.	Tar.	descrizione	u.m.	parti uguali	lungh.	largh.	altezza	totale	prezzo unit.	Importo Totale
1	D/1	riverniciature nell'ambito di impianti di sollevamento ed irrigui								
		opere di presa (Palistro e Badolato)								
		Sono mq	mq					35,00	7,95	278,95
2	D/2	manutenzione di saracinesche/paratoie, ingrassaggio, vermi, controllo ecc..								
		opere di presa (Palistro e Badolato)								
		Sono n.	n.					2,00	135,77	271,54
Totale lavori di manutenzione opere di presa euro										€ 549,79

Computo metrico estimativo - Lavori di manutenzione collettori

n.	Tar.	descrizione	u.m	parti uguali	lungh.	largh	altez za	totale	prezzo unit.	Importo Totale
1	B/2	Espurgo o scavo di canali per la rimozione di dossi o melma, eseguito con mezzi meccanici. Fino a 0,5 mc/ml								
		Controfosso Sx Alento (dal Palistro)	ml		2.871,00			2.871,00		
		Baronia 1°	ml		536,00			536,00		
		Controf.Sx Palistro	ml		2.250,00			2.250,00		
		Scavi 1°	ml		1.143,00			1.143,00		
		Controf.Sx Alento (da Casalvelino al Palistro)	ml		3.346,00			3.346,00		
		Controfosso Dx Palistro	ml		883,00			883,00		
		S.Chiera 2°	ml		907,00			907,00		
		Tufolo	ml		1.376,00			1.376,00		
		Truvolo	ml		1.646,00			1.646,00		
		Controf. Dx Alento	ml		1.943,00			1.943,00		
		Controf.Sx Fiumicello 1°	ml		950,00			950,00		
		Controf. Dx Alento	ml		267,00			267,00		
		Controf.Sx Fiumicello 2°	ml		770,00			770,00		
		Isca di Porzio 1°	ml		1.523,00			1.523,00		
		Rungi	ml		2.101,00			2.101,00		
		Controf. Sx Rungi	ml		800,00			800,00		
		Sommano ml						23.312,00	1,68	39.164,16
2	B/4	Espurgo o scavo di opere idrauliche per rimozione di interrimenti, eseguito a mano, per un'altezza del materiale scavato inferiore a 0,2 m.								
		Tufolo (tratto tombato cadenza anni 2)		0,50	246,00			123,00		
		Truvolo (tratto tombato cadenza anni 5)		0,20	533,00			106,60		
		Sommano ml						123,00	1,37	314,55
3	B/6	Diserbo meccanico di vegetazione infestante eseguito su argini, sponde, fasce di servizio, pertinenze ecc.								
		Controfosso Sx Alento (dal Palistro alla foce)	ml		2.871,00	4,50		12.919,50		
		Baronia 1°	ml		536,00	10,50		5.628,00		
		Controf.Sx Palistro	ml		2.250,00	8,00		18.000,00		
		Scavi 1°	ml		685,00	2,50		1.712,50		
		Controf.Sx Alento (da Casalvelino al Palistro)	ml		3.346,00	6,10		20.410,60		
		Controfosso Dx Palistro	ml		883,00	6,10		5.386,30		
		S.Chiera 2°	ml		907,00	6,60		5.986,20		
		Tufolo	ml		450,00	8,10		3.645,00		
		Truvolo	ml	4	1646,00	8,20		53.988,80		
		Controf. Dx Alento	ml		1.943,00	6,00		11.658,00		
		Controf.Sx Fiumicello 1°	ml		950,00	10,80		10.260,00		
		Controf. Dx Alento	ml		265,00	7,80		2.067,00		
		Controf.Sx Fiumicello 2°	ml		770,00	7,20		5.544,00		
		Isca di Porzio 1°	ml		1.523,00	2,00		3.046,00		

		<i>Rungi</i>	<i>ml</i>		2.101,00	13,00		27.313,00		
		<i>Controf. Sx Rungi</i>	<i>ml</i>		800,00	8,80		7.040,00		
		<i>Sommano ml</i>						190.782,90	0,22	41.972,24
4	B/7	<i>Diserbo manuale di vegetazione infestante eseguito sulle opere di bonifica di qualsiasi genere.</i>								
		<i>Scavi 1°</i>	<i>ml</i>		459,00	4,00		1.836,00		
		<i>Tufolo</i>	<i>ml</i>		925,00	7,10		6.567,50		
		<i>Rungi</i>	<i>ml</i>		294,00	13,00		3.822,00		
		<i>Sommano ml</i>						12.225,50	0,29	3.545,40
	V.04.0 50.080 .a	<i>Ripristino di opere di sostegno</i>								
		<i>Sui tratti di collettori danneggiati</i>	<i>mc</i>	2,00	8,00	2,00	2,00	64,00		
			<i>mc</i>	2,00	5,20	2,00	1,50	31,20		
		<i>Sommano mc</i>						95,20	141,45	13.466,04
		<i>Totale lavori di manutenzione collettori euro</i>								€ 98.462,39

Computo metrico estimativo - Lavori di manutenzione fiumi -

ASTA IDRAULICA					ESPURGHİ							TAGLIO di VEGETAZIONE						Raccolta ed accumulo rifiuti	"costi base" Manutenzione	
codice consorzio	nome asta	lunghezza tratto [m]	tipo (idraulico)	largh. fondo [m]	spess. espurgo [m]	PREVISIONE 2025 Espurgo canali (m)	tipo espurgo	costo intervento [€]	codenza [annj]	quantità / anno [m³]	costo annuale [€/anno]	Svilup. largh. [m]	PREVISIONE 2025 Detespugliam. canali (mq)	tipo taglio	costo intervento [€]	codenza [annj]	metri quadri / anno	costo annuale [€/anno]	1%	complessivo annuale
100.01	Fiume Alento	801	FIUMI					€ -		-	€ -				€ -		-	€ -	€ -	€ -
100.02	Fiume Alento	189	FIUMI					€ -		-	€ -				€ -		-	€ -	€ -	€ -
100.03	Fiume Alento	503	FIUMI					€ -		-	€ -				€ -		-	€ -	€ -	€ -
100.04	Fiume Alento	733	FIUMI					€ -		-	€ -				€ -		-	€ -	€ -	€ -
100.05	Fiume Alento	764	FIUMI					€ -		-	€ -				€ -		-	€ -	€ -	€ -
100.06	Fiume Alento	760	FIUMI					€ -		-	€ -				€ -		-	€ -	€ -	€ -
100.07	Fiume Alento	1 902	FIUMI					€ -		-	€ -				€ -		-	€ -	€ -	€ -
100.08	Fiume Alento	2 163	FIUMI					€ -		-	€ -				€ -		-	€ -	€ -	€ -
100.09	Fiume Alento	657	FIUMI					€ -		-	€ -				€ -		-	€ -	€ -	€ -
100.10	Fiume Alento	15	FIUMI					€ -		-	€ -				€ -		-	€ -	€ -	€ -
100.11	Fiume Alento	193	FIUMI					€ -		-	€ -				€ -		-	€ -	€ -	€ -
100.12	Fiume Alento	67	FIUMI					€ -		-	€ -				€ -		-	€ -	€ -	€ -
100.13	Fiume Alento	51	FIUMI					€ -		-	€ -				€ -		-	€ -	€ -	€ -
100.14	Fiume Alento	54	FIUMI					€ -		-	€ -				€ -		-	€ -	€ -	€ -
100.15	Fiume Alento	23	FIUMI					€ -		-	€ -				€ -		-	€ -	€ -	€ -
100.16	Fiume Alento	106	FIUMI					€ -		-	€ -				€ -		-	€ -	€ -	€ -
100.17	Fiume Alento	9	FIUMI					€ -		-	€ -				€ -		-	€ -	€ -	€ -
100.18	Fiume Alento	284	FIUMI					€ -		-	€ -				€ -		-	€ -	€ -	€ -
100.19	Fiume Alento	10	FIUMI					€ -		-	€ -				€ -		-	€ -	€ -	€ -
100.20	Fiume Alento	70	FIUMI					€ -		-	€ -				€ -		-	€ -	€ -	€ -
100.21	Fiume Alento	88	FIUMI					€ -		-	€ -				€ -		-	€ -	€ -	€ -
100.22	Fiume Alento	146	FIUMI					€ -		-	€ -				€ -		-	€ -	€ -	€ -
100.23	Fiume Alento	35	FIUMI					€ -		-	€ -				€ -		-	€ -	€ -	€ -
100.24	Fiume Alento	405	FIUMI					€ -		-	€ -				€ -		-	€ -	€ -	€ -
100.25	Fiume Alento	38	FIUMI					€ -		-	€ -				€ -		-	€ -	€ -	€ -
100.26	Fiume Alento	156	FIUMI					€ -		-	€ -				€ -		-	€ -	€ -	€ -
100.27	Fiume Alento	261	FIUMI					€ -		-	€ -				€ -		-	€ -	€ -	€ -
100.28	Fiume Alento	34	FIUMI					€ -		-	€ -				€ -		-	€ -	€ -	€ -
100.29	Fiume Alento	163	FIUMI					€ -		-	€ -				€ -		-	€ -	€ -	€ -
100.30	Fiume Alento	160	FIUMI					€ -		-	€ -				€ -		-	€ -	€ -	€ -
100.31	Fiume Alento	101	FIUMI					€ -		-	€ -				€ -		-	€ -	€ -	€ -
100.32	Fiume Alento	14	FIUMI					€ -		-	€ -				€ -		-	€ -	€ -	€ -
100.33	Fiume Alento	48	FIUMI					€ -		-	€ -				€ -		-	€ -	€ -	€ -
100.34	Fiume Alento	17	FIUMI					€ -		-	€ -				€ -		-	€ -	€ -	€ -
100.35	Fiume Alento	116	FIUMI					€ -		-	€ -				€ -		-	€ -	€ -	€ -
100.36	Fiume Alento	315	FIUMI					€ -		-	€ -				€ -		-	€ -	€ -	€ -
100.37	Fiume Alento	26	FIUMI					€ -		-	€ -				€ -		-	€ -	€ -	€ -
100.38	Fiume Alento	250	FIUMI					€ -		-	€ -				€ -		-	€ -	€ -	€ -
100.39	Fiume Alento	22	FIUMI					€ -		-	€ -				€ -		-	€ -	€ -	€ -
100.40	Fiume Alento	308	FIUMI					€ -		-	€ -				€ -		-	€ -	€ -	€ -
100.41	Fiume Alento	13	FIUMI					€ -		-	€ -				€ -		-	€ -	€ -	€ -
100.42	Fiume Alento	532	FIUMI					€ -		-	€ -				€ -		-	€ -	€ -	€ -
100.43	Fiume Alento	381	FIUMI					€ -		-	€ -				€ -		-	€ -	€ -	€ -
100.44	Fiume Alento	31	FIUMI					€ -		-	€ -				€ -		-	€ -	€ -	€ -
100.45	Fiume Alento	156	FIUMI					€ -		-	€ -				€ -		-	€ -	€ -	€ -
100.46	Fiume Alento	454	FIUMI					€ -		-	€ -				€ -		-	€ -	€ -	€ -
100.47	Fiume Alento	316	FIUMI					€ -		-	€ -				€ -		-	€ -	€ -	€ -
100.48	Fiume Alento	45	FIUMI					€ -		-	€ -				€ -		-	€ -	€ -	€ -
100.49	Fiume Alento	191	FIUMI					€ -		-	€ -				€ -		-	€ -	€ -	€ -
100.50	Fiume Alento	270	FIUMI					€ -		-	€ -				€ -		-	€ -	€ -	€ -
100.51	Fiume Alento	225	FIUMI					€ -		-	€ -				€ -		-	€ -	€ -	€ -

ASTA IDRAULICA					ESPURGHİ							TAGLIO di VEGETAZIONE							Raccolta ed accumulo rifiuti	"costi base" Manutenzione
codice consorzio	nome asta	lunghezza tratto [m]	tipo (idraulico)	largh. fondo [m]	spess. espurgo [m]	PREVISIONE 2025 Espurgo canali (m)	tipo espurgo	costo intervento [€]	codenza [annij]	quantità / anno [m³]	costo annuale [€/anno]	Svilup. largh. [m]	PREVISIONE 2025 Detespugliam. canali (mq)	tipo taglio	costo intervento [€]	codenza [annij]	metri quadri / anno	costo annuale [€/anno]	1%	complessivo annuale
100.52	Fiume Alento	396	FIUMI				€ -		-	€ -				€ -		-	€ -	€ -	€ -	€ -
100.53	Fiume Alento	10	FIUMI				€ -		-	€ -				€ -		-	€ -	€ -	€ -	€ -
100.54	Fiume Alento	263	FIUMI				€ -		-	€ -				€ -		-	€ -	€ -	€ -	€ -
100.55	Fiume Alento	32	FIUMI				€ -		-	€ -				€ -		-	€ -	€ -	€ -	€ -
100.56	Fiume Alento	10	FIUMI				€ -		-	€ -				€ -		-	€ -	€ -	€ -	€ -
100.57	Fiume Alento	984	FIUMI				€ -		-	€ -				€ -		-	€ -	€ -	€ -	€ -
100.58	Fiume Alento	35	FIUMI				€ -		-	€ -				€ -		-	€ -	€ -	€ -	€ -
100.59	Fiume Alento	396	FIUMI				€ -		-	€ -				€ -		-	€ -	€ -	€ -	€ -
100.60	Fiume Alento	19	FIUMI				€ -		-	€ -				€ -		-	€ -	€ -	€ -	€ -
100.61	Fiume Alento	1 261	FIUMI				€ -		-	€ -	10,00	12 612,77	1	€ 2 774,81	2	6 306,39	€ 1 387,40	13,87	€ 1 401,27	
100.62	Fiume Alento	358	FIUMI				€ -		-	€ -				€ -		-	€ -	€ -	€ -	€ -
100.63	Fiume Alento	13	FIUMI				€ -		-	€ -				€ -		-	€ -	€ -	€ -	€ -
100.64	Fiume Alento	122	FIUMI				€ -		-	€ -				€ -		-	€ -	€ -	€ -	€ -
100.65	Fiume Alento	399	FIUMI				€ -		-	€ -				€ -		-	€ -	€ -	€ -	€ -
100.66	Fiume Alento	5	FIUMI				€ -		-	€ -				€ -		-	€ -	€ -	€ -	€ -
100.67	Fiume Alento	1 048	FIUMI				€ -		-	€ -				€ -		-	€ -	€ -	€ -	€ -
100.68	Fiume Alento	114	FIUMI				€ -		-	€ -				€ -		-	€ -	€ -	€ -	€ -
100.69	Fiume Alento	1 179	FIUMI				€ -		-	€ -				€ -		-	€ -	€ -	€ -	€ -
100.70	Fiume Alento	26	FIUMI				€ -		-	€ -				€ -		-	€ -	€ -	€ -	€ -
100.71	Fiume Alento	117	FIUMI				€ -		-	€ -				€ -		-	€ -	€ -	€ -	€ -
100.72	Fiume Alento	409	FIUMI				€ -		-	€ -				€ -		-	€ -	€ -	€ -	€ -
100.73	Fiume Alento	1 987	FIUMI				€ -		-	€ -				€ -		-	€ -	€ -	€ -	€ -
100.74	Fiume Alento	45	FIUMI				€ -		-	€ -				€ -		-	€ -	€ -	€ -	€ -
100.75	Fiume Alento	60	FIUMI				€ -		-	€ -				€ -		-	€ -	€ -	€ -	€ -
101	Il Fiumicello	2 502	FIUMI				€ -		-	€ -				€ -		-	€ -	€ -	€ -	€ -
102	Torrente Ostigiano	528	FIUMI				€ -		-	€ -				€ -		-	€ -	€ -	€ -	€ -
150.1	La Fiumara	2 333	FIUMI				€ -		-	€ -				€ -		-	€ -	€ -	€ -	€ -
150.2	La Fiumara	181	FIUMI				€ -		-	€ -				€ -		-	€ -	€ -	€ -	€ -
150.3	La Fiumara	2 228	FIUMI				€ -		-	€ -				€ -		-	€ -	€ -	€ -	€ -
150.4	La Fiumara	245	FIUMI				€ -		-	€ -				€ -		-	€ -	€ -	€ -	€ -
150.5	La Fiumara	10	FIUMI				€ -		-	€ -				€ -		-	€ -	€ -	€ -	€ -
150.6	La Fiumara	224	FIUMI				€ -		-	€ -				€ -		-	€ -	€ -	€ -	€ -
151.01	Fiumara della Selva dei Santi	536	FIUMI				€ -		-	€ -				€ -		-	€ -	€ -	€ -	€ -
151.02	Fiumara della Selva dei Santi	135	FIUMI				€ -		-	€ -				€ -		-	€ -	€ -	€ -	€ -
151.03	Fiumara della Selva dei Santi	1 268	FIUMI				€ -		-	€ -				€ -		-	€ -	€ -	€ -	€ -
151.04	Fiumara della Selva dei Santi	425	FIUMI				€ -		-	€ -				€ -		-	€ -	€ -	€ -	€ -
151.05	Fiumara della Selva dei Santi	474	FIUMI				€ -		-	€ -				€ -		-	€ -	€ -	€ -	€ -
151.06	Fiumara della Selva dei Santi	289	FIUMI				€ -		-	€ -				€ -		-	€ -	€ -	€ -	€ -
151.07	Fiumara della Selva dei Santi	481	FIUMI				€ -		-	€ -				€ -		-	€ -	€ -	€ -	€ -
151.08	Fiumara della Selva dei Santi	106	FIUMI				€ -		-	€ -				€ -		-	€ -	€ -	€ -	€ -
151.09	Fiumara della Selva dei Santi	893	FIUMI				€ -		-	€ -				€ -		-	€ -	€ -	€ -	€ -
151.10	Fiumara della Selva dei Santi	48	FIUMI				€ -		-	€ -				€ -		-	€ -	€ -	€ -	€ -
151.11	Fiumara della Selva dei Santi	1 048	FIUMI				€ -		-	€ -				€ -		-	€ -	€ -	€ -	€ -
160.1	Vallone dei Dieci	1 719	FIUMI	7	0,60	7 222	1	€ 17 043,16	3	2 407	€ 5 681,05			€ -		-	€ -	€ -	56,81	€ 5 737,86
160.2	Vallone dei Dieci	687	FIUMI				€ -		-	€ -	8,00	5 495,80	1	€ 1 209,08	2	2 747,90	€ 604,54	6,05	€ 610,59	
161	Vallone San Giacomo	420	FIUMI				€ -		-	€ -				€ -		-	€ -	€ -	€ -	€ -
170	Vallone Torricelli	2 003	FIUMI				€ -		-	€ -				€ -		-	€ -	€ -	€ -	€ -
180.1	Torrente Mortella	509	FIUMI				€ -		-	€ -	8,00	4 073,42	1	€ 896,15	2	2 036,71	€ 448,08	4,48	€ 452,56	
180.2	Torrente Mortella	245	FIUMI	5	0,40	490	1	€ 1 156,88	2	245	€ 578,44	8,00	1 960,81	1	€ 431,38	2	980,41	€ 215,69	7,94	€ 802,07
181	Torrente Badolato	2 211	FIUMI				€ -		-	€ -				€ -		-	€ -	€ -	€ -	€ -
190.1	Fiumicella di Vallo Scalo	3 089	FIUMI				€ -		-	€ -				€ -		-	€ -	€ -	€ -	€ -

ASTA IDRAULICA					ESPURGHI							TAGLIO di VEGETAZIONE						Raccolta ed accumulo rifiuti	"costi base" Manutenzione	
codice consorzio	nome asta	lunghezza tratto [m]	tipo (idraulico)	largh. fondo [m]	spess. espurgo [m]	PREVISIONE 2025 Espurgo canali (m)	tipo espurgo	costo intervento [€]	codenza [annij]	quantità / anno [m³]	costo annuale [€/anno]	Svilup. largh. [m]	PREVISIONE 2025 Detespugliam. canali (mq)	tipo taglio	costo intervento [€]	codenza [annij]	metri quadri / anno	costo annuale [€/anno]	1%	complessivo annuale
190,2	Fiumicella di Vallo Scalo	1 148	FIUMI					€ -		-	€ -				€ -		-	€ -	€ -	€ -
190,3	Fiumicella di Vallo Scalo	1 000	FIUMI					€ -		-	€ -				€ -		-	€ -	€ -	€ -
190,4	Fiumicella di Vallo Scalo	719	FIUMI					€ -		-	€ -				€ -		-	€ -	€ -	€ -
190.5.1	Fiumicella di Vallo Scalo	350	FIUMI	3	0,40	420	1	€ 991,20	2	210	€ 495,60				€ -		-	€ -	€ 4,96	€ 500,56
190.5.2	Fiumicella di Vallo Scalo	379	FIUMI	3	0,40	455	1	€ 1 073,33	2	227	€ 536,66				€ -		-	€ -	€ 5,37	€ 542,03
190,6	Fiumicella di Vallo Scalo	109	FIUMI					€ -		-	€ -	10,00	1 090,90	1	€ 240,00	2	545,45	€ 120,00	€ 1,20	€ 121,20
190,7	Fiumicella di Vallo Scalo	958	FIUMI					€ -		-	€ -				€ -		-	€ -	€ -	€ -
200	Canale Mulinelli	1 314	FIUMI					€ -		-	€ -				€ -		-	€ -	€ -	€ -
210.1	Fiumicello di Stella	194	FIUMI					€ -		-	€ -				€ -		-	€ -	€ -	€ -
210,2	Fiumicello di Stella	156	FIUMI					€ -		-	€ -				€ -		-	€ -	€ -	€ -
210.3	Fiumicello di Stella	1 382	FIUMI					€ -		-	€ -				€ -		-	€ -	€ -	€ -
210.4	Fiumicello di Stella	800	FIUMI					€ -		-	€ -				€ -		-	€ -	€ -	€ -
210,5	Fiumicello di Stella	149	FIUMI					€ -		-	€ -				€ -		-	€ -	€ -	€ -
210,6	Fiumicello di Stella	1 233	FIUMI	6	0,40	2 959	1	€ 6 983,71	2	1 480	€ 3 491,86	8,00	9 864,00	1	€ 2 170,08	1	9 864,00	€ 2 170,08	€ 56,62	€ 5 718,56
210,7	Fiumicello di Stella	1 335	FIUMI					€ -		-	€ -				€ -		-	€ -	€ -	€ -
220,01	Torrente Badolato	76	FIUMI					€ -		-	€ -				€ -		-	€ -	€ -	€ -
220,02	Torrente Badolato	273	FIUMI					€ -		-	€ -				€ -		-	€ -	€ -	€ -
220,03	Torrente Badolato	828	FIUMI					€ -		-	€ -				€ -		-	€ -	€ -	€ -
220,04	Torrente Badolato	96	FIUMI					€ -		-	€ -				€ -		-	€ -	€ -	€ -
220,05	Torrente Badolato	439	FIUMI					€ -		-	€ -				€ -		-	€ -	€ -	€ -
220,06	Torrente Badolato	813	FIUMI					€ -		-	€ -				€ -		-	€ -	€ -	€ -
220,07	Torrente Badolato	515	FIUMI					€ -		-	€ -				€ -		-	€ -	€ -	€ -
220,08	Torrente Badolato	62	FIUMI					€ -		-	€ -				€ -		-	€ -	€ -	€ -
220,09	Torrente Badolato	1 150	FIUMI					€ -		-	€ -				€ -		-	€ -	€ -	€ -
220,10	Torrente Badolato	347	FIUMI					€ -		-	€ -				€ -		-	€ -	€ -	€ -
220,11	Torrente Badolato	1 910	FIUMI					€ -		-	€ -				€ -		-	€ -	€ -	€ -
220,12	Torrente Badolato	70	FIUMI					€ -		-	€ -				€ -		-	€ -	€ -	€ -
220,13	Torrente Badolato	169	FIUMI					€ -		-	€ -				€ -		-	€ -	€ -	€ -
220,14	Torrente Badolato	438	FIUMI					€ -		-	€ -				€ -		-	€ -	€ -	€ -
220,15	Torrente Badolato	556	FIUMI					€ -		-	€ -				€ -		-	€ -	€ -	€ -
220,16	Torrente Badolato	122	FIUMI					€ -		-	€ -				€ -		-	€ -	€ -	€ -
220,17	Torrente Badolato	15	FIUMI					€ -		-	€ -				€ -		-	€ -	€ -	€ -
220,18	Torrente Badolato	107	FIUMI					€ -		-	€ -				€ -		-	€ -	€ -	€ -
220,19	Torrente Badolato	288	FIUMI					€ -		-	€ -				€ -		-	€ -	€ -	€ -
220,20	Torrente Badolato	474	FIUMI					€ -		-	€ -				€ -		-	€ -	€ -	€ -
220,21	Torrente Badolato	517	FIUMI					€ -		-	€ -				€ -		-	€ -	€ -	€ -
220,22	Torrente Badolato	285	FIUMI					€ -		-	€ -				€ -		-	€ -	€ -	€ -
220,23	Torrente Badolato	191	FIUMI					€ -		-	€ -				€ -		-	€ -	€ -	€ -
220,24	Torrente Badolato	229	FIUMI					€ -		-	€ -				€ -		-	€ -	€ -	€ -
220,25	Torrente Badolato	18	FIUMI					€ -		-	€ -				€ -		-	€ -	€ -	€ -
220,26	Torrente Badolato	243	FIUMI					€ -		-	€ -				€ -		-	€ -	€ -	€ -
220,27	Torrente Badolato	178	FIUMI					€ -		-	€ -				€ -		-	€ -	€ -	€ -
220,28	Torrente Badolato	1 423	FIUMI					€ -		-	€ -				€ -		-	€ -	€ -	€ -
220,29	Torrente Badolato	74	FIUMI					€ -		-	€ -				€ -		-	€ -	€ -	€ -
220,30	Torrente Badolato	85	FIUMI					€ -		-	€ -				€ -		-	€ -	€ -	€ -
220,31	Torrente Badolato	113	FIUMI					€ -		-	€ -				€ -		-	€ -	€ -	€ -
220,32	Torrente Badolato	1 291	FIUMI					€ -		-	€ -				€ -		-	€ -	€ -	€ -
220,33	Torrente Badolato	144	FIUMI					€ -		-	€ -				€ -		-	€ -	€ -	€ -
220,34	Torrente Badolato	906	FIUMI					€ -		-	€ -				€ -		-	€ -	€ -	€ -
220,35	Torrente Badolato	52	FIUMI					€ -		-	€ -				€ -		-	€ -	€ -	€ -
220,36	Torrente Badolato	400	FIUMI					€ -		-	€ -				€ -		-	€ -	€ -	€ -

ASTA IDRAULICA					ESPURGHI							TAGLIO di VEGETAZIONE						Raccolta ed accumulo rifiuti	"costi base" Manutenzione	
codice consorzio	nome asta	lunghezza tratto [m]	tipo (idraulico)	largh. fondo [m]	spess. espurgo [m]	PREVISIONE 2025 Espurgo canali (m)	tipo espurgo	costo intervento [€]	cadenza [annii]	quantità / anno [m³]	costo annuale [€/anno]	Svilup. largh. [m]	PREVISIONE 2025 Detespugliam. canali (mq)	tipo taglio	costo intervento [€]	cadenza [annii]	metri quadri / anno	costo annuale [€/anno]	1%	complessivo annuale
220,37	Torrente Badolato	380	FIUMI				€ -		-	€ -				€ -		-	€ -	€ -	€ -	€ -
220,38	Torrente Badolato	424	FIUMI				€ -		-	€ -				€ -		-	€ -	€ -	€ -	€ -
221,1	Torrente Toma	2 524	FIUMI				€ -		-	€ -				€ -		-	€ -	€ -	€ -	€ -
221,2	Torrente Toma	537	FIUMI				€ -		-	€ -				€ -		-	€ -	€ -	€ -	€ -
221,3	Torrente Toma	241	FIUMI				€ -		-	€ -				€ -		-	€ -	€ -	€ -	€ -
221,4	Torrente Toma	2 878	FIUMI				€ -		-	€ -				€ -		-	€ -	€ -	€ -	€ -
221,5	Torrente Toma	1 275	FIUMI				€ -		-	€ -				€ -		-	€ -	€ -	€ -	€ -
221,6	Torrente Toma	75	FIUMI				€ -		-	€ -				€ -		-	€ -	€ -	€ -	€ -
221,7	Torrente Toma	392	FIUMI				€ -		-	€ -				€ -		-	€ -	€ -	€ -	€ -
222,1	Torrente Mennonia	3 429	FIUMI				€ -		-	€ -				€ -		-	€ -	€ -	€ -	€ -
222,2	Torrente Mennonia	2 197	FIUMI				€ -		-	€ -				€ -		-	€ -	€ -	€ -	€ -
230.01	Torrente Palistro	1 951	FIUMI				€ -		-	€ -				€ -		-	€ -	€ -	€ -	€ -
230.02	Torrente Palistro	542	FIUMI				€ -		-	€ -				€ -		-	€ -	€ -	€ -	€ -
230.03	Torrente Palistro	223	FIUMI				€ -		-	€ -				€ -		-	€ -	€ -	€ -	€ -
230.04	Torrente Palistro	436	FIUMI				€ -		-	€ -				€ -		-	€ -	€ -	€ -	€ -
230.05	Torrente Palistro	950	FIUMI				€ -		-	€ -				€ -		-	€ -	€ -	€ -	€ -
230.06	Torrente Palistro	612	FIUMI				€ -		-	€ -				€ -		-	€ -	€ -	€ -	€ -
230.07	Torrente Palistro	821	FIUMI				€ -		-	€ -				€ -		-	€ -	€ -	€ -	€ -
230.08	Torrente Palistro	14	FIUMI				€ -		-	€ -				€ -		-	€ -	€ -	€ -	€ -
230.09	Torrente Palistro	394	FIUMI				€ -		-	€ -				€ -		-	€ -	€ -	€ -	€ -
230.10	Torrente Palistro	15	FIUMI				€ -		-	€ -				€ -		-	€ -	€ -	€ -	€ -
230.11	Torrente Palistro	48	FIUMI				€ -		-	€ -				€ -		-	€ -	€ -	€ -	€ -
230.12	Torrente Palistro	13	FIUMI				€ -		-	€ -				€ -		-	€ -	€ -	€ -	€ -
230.13	Torrente Palistro	997	FIUMI				€ -		-	€ -				€ -		-	€ -	€ -	€ -	€ -
231.01	Torrente Palistro	741	FIUMI				€ -		-	€ -				€ -		-	€ -	€ -	€ -	€ -
231.02	Torrente Palistro	1 022	FIUMI				€ -		-	€ -				€ -		-	€ -	€ -	€ -	€ -
231.03	Torrente Palistro	1 297	FIUMI				€ -		-	€ -				€ -		-	€ -	€ -	€ -	€ -
231.04	Torrente Palistro	2 743	FIUMI				€ -		-	€ -				€ -		-	€ -	€ -	€ -	€ -
231.05	Torrente Palistro	1 200	FIUMI				€ -		-	€ -				€ -		-	€ -	€ -	€ -	€ -
232	Torrente San Giovanni Corrente	1 260	FIUMI				€ -		-	€ -				€ -		-	€ -	€ -	€ -	€ -
240.01	Fiumarella di Ascea	146	FIUMI				€ -		-	€ -				€ -		-	€ -	€ -	€ -	€ -
240.02	Fiumarella di Ascea	452	FIUMI				€ -		-	€ -				€ -		-	€ -	€ -	€ -	€ -
240.03	Fiumarella di Ascea	107	FIUMI				€ -		-	€ -				€ -		-	€ -	€ -	€ -	€ -
240.04	Fiumarella di Ascea	616	FIUMI				€ -		-	€ -				€ -		-	€ -	€ -	€ -	€ -
240.05	Fiumarella di Ascea	126	FIUMI				€ -		-	€ -				€ -		-	€ -	€ -	€ -	€ -
240.06	Fiumarella di Ascea	7	FIUMI				€ -		-	€ -				€ -		-	€ -	€ -	€ -	€ -
240.07	Fiumarella di Ascea	209	FIUMI				€ -		-	€ -				€ -		-	€ -	€ -	€ -	€ -
240.08	Fiumarella di Ascea	8	FIUMI				€ -		-	€ -				€ -		-	€ -	€ -	€ -	€ -
240.09	Fiumarella di Ascea	355	FIUMI				€ -		-	€ -				€ -		-	€ -	€ -	€ -	€ -
240.10	Fiumarella di Ascea	537	FIUMI				€ -		-	€ -				€ -		-	€ -	€ -	€ -	€ -
240.11	Fiumarella di Ascea	566	FIUMI				€ -		-	€ -				€ -		-	€ -	€ -	€ -	€ -
240.12	Fiumarella di Ascea	10	FIUMI				€ -		-	€ -				€ -		-	€ -	€ -	€ -	€ -
240.13	Fiumarella di Ascea	173	FIUMI				€ -		-	€ -				€ -		-	€ -	€ -	€ -	€ -
240.14	Fiumarella di Ascea	426	FIUMI				€ -		-	€ -				€ -		-	€ -	€ -	€ -	€ -
240.15	Fiumarella di Ascea	297	FIUMI				€ -		-	€ -				€ -		-	€ -	€ -	€ -	€ -
240.16	Fiumarella di Ascea	9	FIUMI				€ -		-	€ -				€ -		-	€ -	€ -	€ -	€ -
240.17	Fiumarella di Ascea	262	FIUMI				€ -		-	€ -				€ -		-	€ -	€ -	€ -	€ -
	Totali	108 858				11 546			4 569	€ 10 784		35 098				22 481	€ 4 946	€ 157	€ 15 887	

RIEPILOGO COSTI GRANDI OPERE DI BONIFICA E IRRIGAZIONE 2025

n.	Opere	A/12 Riparazione tubazioni		B/1 Espurgo mecc. superiore a 0,5 mc/ml		B/2 Espurgo mecc. fino a 0,5 mc/ml		B/4 Espurgo a mano inf. a 0,5 mc/ml		B/5 Espurgo a mano sup. a 0,20 m		B/6 Diserbo meccanico mq		B/7 Diserbo manuale mq	
		Bonifica	Irrigaz.	Bonifica	Irrigaz.	Bonifica	Irrigaz.	Bonifica	Irrigaz.	Bonifica	Irrigaz.	Bonifica	Irrigaz.	Bonifica	Irrigaz.
1	Argini											260.137,50			
2	Dighe											29.880,00	103.720,00	28.620,00	131.330,00
3	Vasche di accumulo										2.020,92				18.566,00
4	Adduttori		52,50												
5	Opere di presa														
6	Collettori di bonifica					23.312,00		229,60				190.782,90		12.225,50	
7	Fiumi			4.569,33								22.480,86			
	Totale		52,50	4.569,33		23.312,00	-	229,60	-	-	2.020,92	503.281,26	103.720,00	40.845,50	149.896,00

RIEPILOGO COSTI GRANDI OPERE DI BONIFICA E IRRIGAZIONE 2025

n.	Opere	R.03.40.90.a Risanamento di calcestruzzo mq		V.04.050.080.a Ripristino di opere di sostegno mc		D/1 Riverniciature mq		D/2 Manutenzione saracinesche N.		D/5 Manutenzione elettropompe N.		TOTALE BONIFICA EURO	TOTALE IRRIGAZIONE EURO	TOTALE EURO
		Bonifica	Irrigaz.	Bonifica	Irrigaz.	Bonifica	Irrigaz.	Bonifica	Irrigaz.	Bonifica	Irrigaz.			
1	Argini											€ 57.230		€ 57.230
2	Dighe		8,22			215,68			5,00			€ 14.873	€ 64.334	€ 79.207
3	Vasche di accumulo						-		40,00				€ 35.733	€ 35.733
4	Adduttori						272,08		218,00		6,00		€ 76.134	€ 76.134
5	Opere di presa						35,00		2,00				€ 550	€ 550
6	Collettori di bonifica			95,20								€ 98.462		€ 98.462
7	Fiumi											€ 15.887		€ 15.887
	Totale	-	8,22	95,20		215,68	307,08	-	265,00	-	6,00	€ 186.452	€ 176.751	€ 363.203

3.6 COMPUTO DELLE ATTIVITÀ IRRIGUE

Computo metrico estimativo - Opere irrigue						
n. Ord.	Tar.	descrizione	u.m.	quantità	prezzo	tatale
		A - lavori in amministrazione diretta				
		B - Rete di distribuzione irrigua				
1	A/12	interventi di manutenzione ordinaria su reti irrigue tubate.				
		si prevedono interventi così distribuiti:				
		<i>Impianti:</i>				
		Alento	n.	60		
		Metoio	n.	26		
		Palistro Alto	n.	28		
		Palistro Basso	n.	58		
		Badolato	n.	38		
		<i>totale interventi</i>	n.	210		
		n. 2 interventi x gg. Lavorative	gg.	105	799,24	83.920,20
2	D/1	riverniciature nell'ambito di impianti di sollevamento ed irrigui				
		impianti di sollevamento	mq.	93,19		
		opere in ferro su pozzetti di linea	mq.	120,00		
		sommano mq		213,19	7,95	1.694,84
3	D/2	manutenzione di saracinesche/paratoie, ingrassaggio, vermi, controllo ecc..				
		apparecchiature di manovra all'interno dei pozzetti di linea	n.	410		
		impianti di sollevamento	n.	45		
				455	135,77	61.775,35
4	D/5	manutenzione elettropompe ed apparecchiature elettriche, ecc..				
		impianti di sollevamento				
		sono n.	n.	11	135,78	1.493,58
		Totale lavori di manutenzione opere irrigue				€ 148.884

3.7 ELENCO CARTOGRAFIA ALLEGATA

3.7.1 BONIFICA

Tavola n. 1 – Rete idraulica e bacini idrografici

- a. limiti di Compensorio ed ampliato;
- b. limite dei Comuni

Tavola n. 2 – Rete di scolo e bacini imbriferi

- a. limiti di Compensorio, rete idraulica suddivisa in tratte,
- b. nome, nodi e codici dei corsi d'acqua,
- c. bacini
- d. evidenza con colore delle diverse tipologie fisiche (Naturale / Rivestito / Tombato / Vasca di laminazione) dei corsi d'acqua

3.7.2 IRRIGAZIONE

Tavola n. 3 – Reti e Bacini Irrigui

- a. delimitazione macro bacini irrigui:
 - 1. Alento con sollevamento
 - 2. Alento senza sollevamento
 - 3. Badolato e Palistro
- b. dighe, adduzione principale, vasche e impianti di sollevamento
- c. reti di distribuzione

3.7.3 TAVOLE ESPLICATIVE

- 1. Canali di bonifica
- 2. Collettori
- 3. Argini
- 4. Vasche di accumulo