



CONSORZIO DI BONIFICA "VELIA"

Complesso Alento di Piano della Rocca in Comune di Prignano Cilento (SA)

C.A.P. 84060 - Cod. Fisc. 80021580651

tel +39 0974 837206 - 841580 fax +39 0974 837154

e-mail: info@consorziovelia.com; Pec: consorziovelia@pec.it

UFFICIO per le ESPROPRIAZIONI

Decreto n° 163 del 13/01/2025

OGGETTO:	PAC INFRASTRUTTURE E RETI 2014 – 2020 - "Parkway Alento (2° stralcio). Interventi di tutela, valorizzazione e promozione della fruizione sostenibile del patrimonio naturale del SIC Alento (IT8050012). Il lotto Ciclovía dell'Alento". CUP E37B16001500004. Decreto di disposizione dell'occupazione anticipata dei beni, ai sensi dell'art. 22-bis del D.P.R. 327/2001.
----------	--

IL RESPONSABILE DELL'UFFICIO ESPROPRIAZIONI

VISTA la delibera della Deputazione Amministrativa del Consorzio n. 15 del 03/03/2023, con la quale sono state affidate all'Ing. Andrea Rizzo le funzioni di Responsabile dell'Ufficio Espropriazioni di cui all'art. 6 del D.P.R. 327/2001, come modificato dal D. Lgs. n. 302/2002;

PREMESSO CHE:

- con delibera Presidenziale n. 74 del 10/07/2020, ratificata con delibera della Deputazione Amministrativa n. 40 del 31/07/2020, il Consorzio ha approvato il progetto esecutivo, redatto dalla Società Velia Ingegneria e Servizi S.r.l. in house, relativo all'intervento denominato "Parkway Alento (2° stralcio) — Interventi di tutela, valorizzazione e promozione della fruizione sostenibile del patrimonio naturale del SIC Alento (IT 8050012) — Rete Natura 2000 — 2° lotto. Ciclovía dell'Alento";
- con delibera Presidenziale n. 13 del 15/03/2021, ratificata dalla Deputazione Amministrativa con delibera n. 32 del 26/03/2021, il Consorzio ha indetto la Conferenza di servizi decisoria, ai sensi dell'art. 14 comma 2 della L. n. 241/1990, per l'acquisizione delle autorizzazioni, nulla osta e assensi necessari per la realizzazione del suddetto intervento "2° lotto-Ciclovía dell'Alento";
- con nota prot. n. 479 del 16/03/2021, il Responsabile Unico del Procedimento ha convocato la predetta conferenza di servizi per acquisire le autorizzazioni, concessioni, permessi, pareri e nulla osta occorrenti per la realizzazione dei lavori e delle opere previsti nel progetto nonché la dichiarazione di conformità degli interventi agli strumenti urbanistici vigenti ai fini dall'imposizione del vincolo preordinato all'esproprio (totale e/o parziale) delle aree interessate dagli interventi (art. 10, comma 1, D.P.R. n. 327/2001) e della dichiarazione di Pubblica Utilità Indifferibile e Urgente (P.U.I.U.) della pianificata infrastruttura (art. 12, comma 1, lett. b, D.P.R. n. 327/2001);

CONSIDERATO CHE:

- i lavori sono stati affidati per l'esecuzione, a seguito di gara di appalto, alla Società **VIRO Costruzioni Generali s.r.l.** con sede legale in Casoria (NA), giusto contratto d'appalto rep. n. 554/2024 del 04/06/2024;

- con l'art. 23 del capitolato speciale d'appalto, il Consorzio ha affidato alla Società **VIRO Costruzioni Generali s.r.l.**, appaltatrice, l'organizzazione e gestione delle procedure espropriative e asservative, agendo in nome e per conto del Consorzio stesso nei confronti sia dei soggetti passivi del procedimento sia degli altri soggetti coinvolti secondo le procedure previste all'art. 23 del Capitolato Speciale di Appalto;
- il progetto si propone di realizzare una ciclovia, di circa 57 Km, nei territori compresi nei Comuni di Ascea, Casal Velino, Castelnuovo Cilento, Lustra, Omignano, Orria, Perito, Prignano Cilento, Rutino e Salento in Provincia di Salerno;
- i lavori previsti nel progetto consistono sostanzialmente nella manutenzione straordinaria di viabilità, sentieri, tracciati e connessioni preesistenti finalizzati alla realizzazione di una infrastruttura verde orientata alla promozione, valorizzazione e fruizione sostenibile del corso vallivo del fiume Alento;
- le opere da realizzare sono da considerare, ai sensi dell'art. 2 della L.R. n. 4 del 25/02/2003, "Opere Pubbliche di bonifica" e, come tali, di pubblico interesse e di pubblica utilità;
- ai sensi dell'art. 93 del Regio decreto 13 febbraio 1933 n. 215 "è consentita la espropriazione degli immobili occorrenti per la sede delle opere di bonifica, nonché l'occupazione temporanea (...) quando siano necessarie per la esecuzione delle opere stesse";
- in data 02/12/2021 è stata sottoscritta tra il Ministero delle Infrastrutture e della Mobilità Sostenibili e il "Consorzio di Bonifica Velia" la Convenzione Prot. MIMS n. 21284 registrata alla Corte dei Conti in data 09/01/2022 al n. 29, regolante il finanziamento sull'Asse C del PAC Infrastrutture e Reti 2014-2020 di € 10.800.000,00 (a valere sulla Linea di Azione 3);
- pertanto, nei riguardi dei lavori in argomento il Consorzio assume la funzione di concessionario dello Stato ed in quanto tale di "Autorità Espropriante" ai sensi del DPR 327/2001 e ciò in forza anche di quanto stabilito nel R.D. n. 215/1933 e nella L.R. n. 4 del 25/02/2003;
- le aree espropriate nell'ambito dell'esecuzione dell'intervento saranno intestate al "**Demanio dello Stato — Ramo Bonifiche**";
- la procedura ablativa sarà da intendersi in totale esenzione e cioè: gli atti di espropriazione (come, ad esempio, decreti di espropriazione per pubblica utilità, provvedimenti di acquisizione, atti di cessione volontaria di immobili, etc.), eseguiti nell'interesse dello Stato e in forza dei quali la proprietà dei beni espropriati si radica in capo a quest'ultimo, non sono dovute le imposte ipotecaria e catastale, l'imposta di bollo e le tasse ipotecarie, con conseguente applicazione delle norme che prevedono le relative ipotesi di esenzione (*articoli 1, comma 2, 10, comma 3 e 19, Dlgs 347/1990 e articolo 22, Tabella allegata al Dpr 642/1972*);
- nella conferenza di servizi 479/2021, il cui esito è stato approvato con delibera n. 61 del 25/06/2021 dalla Deputazione Amministrativa, sono stati acquisiti le autorizzazioni, concessioni, permessi, pareri e nulla osta occorrenti per la realizzazione dei lavori e delle opere previsti nel progetto nonché è stata dichiarata la conformità degli interventi agli strumenti urbanistici vigenti ai fini dall'imposizione del vincolo preordinato all'esproprio (totale e/o parziale) delle aree interessate dagli interventi (art. 10 comma 1 D.P.R. n. 327/2001) e della dichiarazione di Pubblica Utilità Indifferibile e Urgente (P.U.I.U.) della pianificata infrastruttura (art. 12, comma 1, lett. b, D.P.R. n. 327/2001);
- all'esito delle risultanze della predetta conferenza dei servizi 479/2021 a cura della società di progettazione in house Velia ingegneria s.r.l. è stato aggiornato il piano particellare grafico e descrittivo degli espropri dei terreni interessati dalle opere previste nel progetto;

- un ulteriore aggiornamento, del piano particellare grafico e descrittivo degli espropri da eseguire, è stato eseguito a cura dell'impresa "VIRO Costruzioni Generali" s.r.l., aggiudicatrice dell'appalto, alla quale è demandato l'onere della procedura espropriativa.

DATO ATTO CHE:

- l'avviso, relativo all'Avvio del Procedimento e di dichiarazione di pubblica utilità per la localizzazione e approvazione del progetto di fattibilità tecnica ed economica/definitivo e variante urbanistica dell'opera denominata "Parkway Alento (2° stralcio). Interventi di tutela, valorizzazione e promozione della fruizione sostenibile del patrimonio naturale del SIC Alento (IT8050012) – Rete Natura 2000. Il lotto – Ciclovía dell'Alento" - CUP E37B16001500004", il giorno 25 maggio 2022 è stato pubblicato, sul proprio sito istituzionale www.consorziavelia.com nell'apposita sezione dedicata alle iniziative finanziate dal Ministero delle Infrastrutture e della Mobilità Sostenibili; sull'Albo Pretorio e sul sito web dei Comuni interessati; mediante estratto, su almeno un quotidiano a diffusione nazionale e uno a diffusione locale (ex art. 11 comma 2 D.P.R. 327/2001) e, infine sul sito informatico della Regione Campania dedicato alle procedure ablatorie al seguente link: <http://regione.campania.it/regione/it/amministrazione-trasparente-fy2n/altri-contenuti/atti-ablativi-espropri-elenco-degli-espropri-per-pubblica-utilita> - in tale modo si è aperta la decorrenza del termine di 60 giorni per la presentazione delle Osservazioni, conteggiato dalla data di pubblicazione dello stesso. Inoltre, è stata data anche informazione circa il Responsabile del Procedimento del progetto nella persona dell'allora Responsabile dell'Ufficio Espropriazioni del Consorzio Ing. Marcello Nicodemo e.mail: info@consorziavelia.com;
- con decreto del R.U.E. del Consorzio Ing. Marcello Nicodemo n.126 del 24/08/2022 è stato dichiarato concluso, con esito positivo, il procedimento di cui all'art. 11 del DPR 327/2021 di avvio per la dichiarazione di pubblica utilità delle opere previste in progetto;
- con Delibera Presidenziale n.29 del 24/08/2022, ratificata dalla Deputazione Amministrativa del Consorzio con Delibera n.103 del 25/11/2022, nel prendere atto del predetto decreto R.U.E. n.126 del 24/08/2022, è stato apposto il vincolo preordinato all'esproprio ed è stata dichiarata la pubblica utilità, indifferibilità ed urgenza delle opere previste in progetto, fissando i termini i termini per l'emanazione del decreto definitivo di esproprio in anni 5 (cinque) a partire dalla data di pubblicazione della Delibera;
- tale vincolo è tuttora valido ed efficace ai termini di legge;
- con delibera della Deputazione Amministrativa del Consorzio n. 15 del 03/03/2023 sono state affidate all'Ing. Andrea Rizzo le funzioni di Responsabile dell'Ufficio Espropriazioni di cui all'art. 6 del D.P.R. 327/2001, come modificato dal D. Lgs. n. 302/2002- e.mail: info@consorziavelia.com;
- ai sensi dell'art. 22-bis D.P.R. n. 327/2001 "Testo Unico delle disposizioni legislative e regolamentari in materia di espropriazione per pubblica utilità", introdotto dal D. Lgs. 27 dicembre 2002, n. 302, può essere emanato, senza particolari indagini e formalità, decreto motivato che determina in via provvisoria l'indennità di espropriazione e che dispone anche l'occupazione anticipata dei beni immobili necessari nei casi di particolare urgenza;
- tale urgenza è ravvisata nel numero dei destinatari, della procedura espropriativa, superiore a 50, nonché dall'importanza che rivestono i lavori in oggetto, da un punto di vista del prestigio per l'intero territorio del Cilento, derivante dall'insediamento di una struttura di grande essenza, sia della conseguente previsione occupazionale, e, al contempo, la particolare urgenza dovuta alla necessità di dar corso, al più presto, a una impegnativa realizzazione dell'opera, nel rispetto dei tempi programmati;

Pertanto:

- Visto l'art. 22-bis del D.P.R. 08/06/2001 n. 327, introdotto dal D. Lgs. 27 dicembre 2002, n. 302;
- Ritenuto di dover disporre l'occupazione anticipata delle aree interessate dai lavori in oggetto, determinando, contestualmente, l'indennità di esproprio da offrire, in via provvisoria, ai proprietari secondo i registri catastali di cui all'art. 3, comma 2, del D.P.R. n. 327/2001;

Per le motivazioni esposte in premessa, che diventano parte integrante e sostanziale del presente atto:

DECRETA

- **Art. 1** - La Società **VIRO Costruzioni Generali s.r.l.** con sede legale in Casoria (NA) è autorizzata ad occupare in via anticipata nei termini previsti dall'art. 22-bis del D.P.R. n. 327/2001 gli immobili indicati nell'allegato elenco grafico e descrittivo.
- **Art. 2** - Per l'esproprio e l'asservimento dei medesimi beni, necessari per la realizzazione dei lavori di cui all'oggetto, è determinata l'indennità da corrispondere agli aventi diritto, ai sensi dell'art. 40 del D.P.R. n. 327/2001, senza particolari indagini o formalità, in via provvisoria nell'importo indicato nell'allegato elenco grafico e descrittivo.
- **Art. 3** - A fronte di tale occupazione preordinata all'esproprio e all'asservimento e per il periodo intercorrente tra la data di immissione in possesso e la data di corresponsione dell'indennità di esproprio e di asservimento, sarà corrisposta una indennità per ogni anno pari ad un dodicesimo di quanto sarebbe dovuto nel caso di esproprio dell'area e, per ogni mese o frazione di mese, una indennità pari ad un dodicesimo di quella annua.
- **Art. 4** - Il presente decreto, sarà notificato ai relativi proprietari delle aree all'uopo interessate nelle forme degli atti processuali civili con avviso contenente l'indicazione del luogo, del giorno e dell'ora in cui è prevista la redazione del verbale di immissione nel possesso da effettuarsi con le modalità di cui all'art. 24 del D.P.R. n. 327/2001. L'avviso di esecuzione, ai fini dell'immissione nel possesso, del presente decreto deve pervenire almeno sette giorni prima della stessa e deve aver luogo nel termine perentorio di tre mesi dalla data del decreto medesimo.
- **Art. 5** - I proprietari espropriandi, asservendi ed occupandi, entro trenta giorni dalla immissione nel possesso possono condividere le indennità come sopra determinate. Nello stesso termine i proprietari possono limitarsi a designare un tecnico per la costituzione, ai sensi dell'art. 21, comma 3, del D.P.R. n. 327/2001, del collegio tecnico per la rideterminazione dell'indennità oppure presentare osservazioni scritte e depositare documenti. Al proprietario che abbia condiviso la determinazione dell'indennità è riconosciuto l'acconto dell'80% con le modalità di cui all'art. 20, comma 6 del d.P.R. 327/2001, come modificato dal D. Lgs. n. 302/2002.
- **Art. 6** - Il pagamento delle indennità accettate dovrà avvenire entro sessanta giorni dalla data dell'ordinanza di pagamento diretto, dopo di che, in difetto, sono dovuti gli interessi pari a quelli del tasso ufficiale di sconto.

**IL RESPONSABILE
dell'UFFICIO per le ESPROPRIAZIONI**



Dott. Ing. ANDREA RIZZO

Progressivo	Comune	Foglio	Particella	Superficie Particella [mq]	Intestatario	Codice fiscale	Qualità	Superficie interessata [mq]	Indennità unitaria [€/mq]	Indennità esproprio [€]	Indennità di occupazione temporanea preordinata all'esproprio [€]	Indennità cessione volontaria [€]	Indennità coltivatore diretto [€]	Indennità totale [€]	TRATTO DI CICLOVIA
				916	CERBONE PASQUALE	CRBPQL40T16E767H	SEMINATIVO ARBORATO	119	€ 2,25	€ 267,75	€ 44,63	€ 133,88	€ 267,75	€ 714,00	C20
168	LUSTRA	18	93	5200	CERBONE ELISIO	CRBLSE48E27E767I	SEMINATIVO ARBORATO	106	€ 2,25	€ 238,50	€ 39,75	€ 119,25	€ 238,50	€ 636,00	C20
169	LUSTRA	18	98	17089	MISSANO FELICE	MSSFLC42H01G121R	PASCOLO CESPUGLIATO	1098	€ 0,25	€ 274,50	€ 45,75	€ 137,25	€ 274,50	€ 732,00	C21
171	LUSTRA	19	856	16614	MISSANO GIUSEPPE	MSSGPP46L13G121D	PASCOLO CESPUGLIATO	1809	€ 0,25	€ 452,25	€ 75,38	€ 226,13	€ 452,25	€ 1.206,00	C21
172	LUSTRA	19	863		MISSANO GIUSEPPE	DMRRSL11C60G121K									C21
					DE MARCO ERSILIA	MSSFLC42H01G121R	PASCOLO CESPUGLIATO	13	€ 0,25	€ 3,25	€ 0,54	€ 1,63	€ 3,25	€ 8,67	C21
172/BIS	LUSTRA	19	621	128	MISSANO FELICE	MSSGPP46L13G121D									C21
					MISSANO GIUSEPPE	MSSWND44P51G121S									C21
					MISSANO WANDA	DMRRSL11C60G121K									C21
					DE MARCO ERSILIA	MSSFLC42H01G121R	SEMINATIVO ARBORATO	10	€ 2,25	€ 22,50	€ 3,75	€ 11,25	€ 22,50	€ 60,00	C21
172/TRIS	LUSTRA	19	599	777	MISSANO FELICE	MSSGPP46L13G121D									C21
					MISSANO GIUSEPPE	MSSWND44P51G121S									C21
					MISSANO WANDA	MSSFLC42H01G121R	PASCOLO CESPUGLIATO	35	€ 0,25	€ 8,75	€ 1,46	€ 4,38	€ 8,75	€ 23,33	C21
173	LUSTRA	19	864	474	MISSANO FELICE	04245640653	INCOLTO PRODUTTIVO	215	€ 0,25	€ 53,75	€ 8,96	€ 26,88	€ 53,75	€ 143,33	C24
177	OMIGNANO	6	845	5107	MINELLA S. R. L. SEDE IN AQUARA(SA)	04245640653	INCOLTO PRODUTTIVO	86	€ 0,25	€ 21,50	€ 3,58	€ 10,75	€ 21,50	€ 57,33	C24
178	OMIGNANO	6	846	2153	MINELLA S. R. L. SEDE IN AQUARA(SA)	04245640653	INCOLTO PRODUTTIVO	261	€ 0,25	€ 65,25	€ 10,88	€ 32,63	€ 65,25	€ 174,00	C24
179	OMIGNANO	6	847	9355	MINELLA S. R. L. SEDE IN AQUARA(SA)	04245640653	INCOLTO PRODUTTIVO	18	€ 0,25	€ 4,50	€ 0,75	€ 2,25	€ 4,50	€ 12,00	C24
180	OMIGNANO	6	1156	26	FALCIONE STEFANO	FLCSFN66R06H703S	INCOLTO PRODUTTIVO	760	€ 2,25	€ 1.710,00	€ 285,00	€ 855,00	€ 1.710,00	€ 4.560,00	C24
181	OMIGNANO	6	1157	760	FALCIONE STEFANO	FLCSFN66R06H703S	SEMINATIVO ARBORATO	100	€ 2,25	€ 225,00	€ 37,50	€ 112,50	€ 225,00	€ 600,00	C24
184	OMIGNANO	6	1208	100	FALCIONE STEFANO	FLCSFN66R06H703S	SEMINATIVO ARBORATO	185	€ 0,25	€ 46,25	€ 7,71	€ 23,13	€ 46,25	€ 123,33	C24
186	OMIGNANO	6	1495	834	MINELLA S. R. L. SEDE IN AQUARA(SA)	04245640653	INCOLTO PRODUTTIVO	52	€ 0,25	€ 13,00	€ 2,17	€ 6,50	€ 13,00	€ 34,67	C24
187	OMIGNANO	6	1496	1153	MINELLA S. R. L. SEDE IN AQUARA(SA)	04245640653	INCOLTO PRODUTTIVO	579	€ 0,25	€ 144,75	€ 24,13	€ 72,38	€ 144,75	€ 386,00	C11
209	PERITO	17	6	5509	LAVA EDMONDO	LVADND54M22G455X	PASCOLO ARBORATO	333	€ 0,25	€ 83,25	€ 13,88	€ 41,63	€ 83,25	€ 222,00	C09
210	PERITO	17	24	7727	MARZUCCA DANTE	MRZDNT50A19C676T	PASCOLO	239	€ 0,25	€ 59,75	€ 9,96	€ 29,88	€ 59,75	€ 159,33	C09
211	PERITO	17	29	1423	BARATTA NICOLA	BRTNCL93L01G455R	INCOLTO PRODUTTIVO								C09
					BARATTA MATILDE	BRTMLD78E47H703G									C09
					BARATTA SILVIO	BRTSLV75L14H703L									C09
212	PERITO	17	31	540	BARATTA RAFFAELE	BRTNCL93L01G455R	ULIVETO	25	€ 2,25	€ 56,25	€ 9,38	€ 28,13	€ 56,25	€ 150,00	C09
					BARATTA RAFFAELE	BRTNCL93L01G455R									C09
					CAMMAROTA FLAVIA	CMMFLV43L64B895I									C09
					BARATTA STEFANIA	BRTSFN38T67G455E									C09
					BARATTA SILVIO	BRTSLV42A15G455D									C09
					BARATTA ANDREA	BRTNDR47A05G455B									C09
					BARATTA ANDREA	BRTNDR47A05G455B									C09
					BARATTA MATILDE	BRTMLD78E47H703G									C09
					BARATTA SILVIO	BRTSLV75L14H703L									C09
213	PERITO	17	32	210	BARATTA RAFFAELE	BRTNCL93L01G455R	INCOLTO PRODUTTIVO	76	€ 0,25	€ 19,00	€ 3,17	€ 9,50	€ 19,00	€ 50,67	C09
					CAMMAROTA FLAVIA	CMMFLV43L64B895I									C09
					BARATTA STEFANIA	BRTSFN38T67G455E									C09
					BARATTA SILVIO	BRTSLV42A15G455D									C09
					BARATTA ANDREA	BRTNDR47A05G455B									C09
214	PERITO	17	33	1195	BARATTA NICOLA	BRTNCL93L01G455R	PASCOLO CESPUGLIATO	91	€ 0,25	€ 22,75	€ 3,79	€ 11,38	€ 22,75	€ 60,67	C09
215	PERITO	17	34	745	BARATTA NICOLA	BRTNCL93L01G455R	VIGNETO	247	€ 2,30	€ 568,10	€ 94,68	€ 284,05	€ 568,10	€ 1.514,93	C11
216	PERITO	17	38	1908	CARPINELLI LUIGI	CRPLGU45P13H062L	PASCOLO	181	€ 0,25	€ 45,25	€ 7,54	€ 22,63	€ 45,25	€ 120,67	C11
					CARPINELLI ALFONSO	CRPLNS43C20H062J									C11
					LAVA DIAMANTINA	LVADNT20B60G455J									C11
217	PERITO	17	40	5190	LAVA ANGELINA	LVARS37D17G455O	ULIVETO	1219	€ 2,25	€ 2.742,75	€ 457,13	€ 1.371,38	€ 2.742,75	€ 7.314,00	C11
					LAVA ROSARIO	LVADNT40R05G455B									C11
					LAVA DONATO GIOVANNI	LVADNT40R05G455B									C11
220	PERITO	22	1	906	LAUDISIO ANNA MARIA ROSARIA	LDSNMR56P411438C	SEMINATIVO	188	€ 2,25	€ 423,00	€ 70,50	€ 211,50	€ 423,00	€ 1.128,00	C11
221	PERITO	22	99	25	IL CASCINALE DI COSIMO BORTONE & C. S.A.S.	03921160655	PASCOLO ARBORATO	25	€ 0,25	€ 6,25	€ 1,04	€ 3,13	€ 6,25	€ 16,67	C12
222	PERITO	22	100	12266	IL CASCINALE DI COSIMO BORTONE & C. S.A.S.	03921160655	SEMINATIVO ARBORATO	32	€ 2,25	€ 72,00	€ 12,00	€ 36,00	€ 72,00	€ 192,00	C12
					APOLITO NICOLINA	PLTNLN56L53G455W									C12
223	PERITO	22	105	520	APOLITO STEFANO	PLTSFN90A16L628B	ULIVETO	247	€ 2,25	€ 555,75	€ 92,63	€ 277,88	€ 555,75	€ 1.482,00	C12

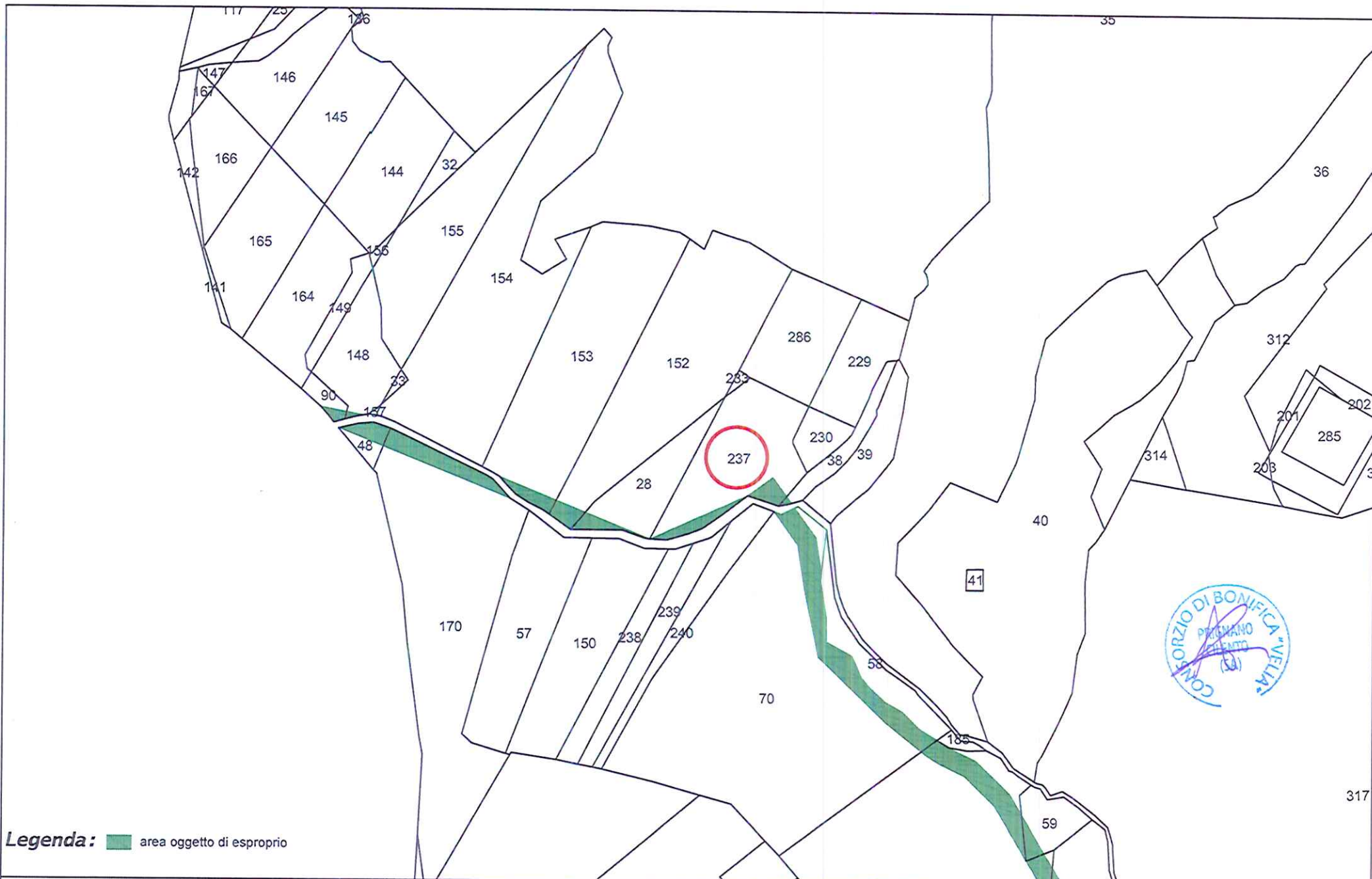


Progressivo	Comune	Foglio	Particella	Superficie Particella [mq]	Intestatario	Codice fiscale	Qualità	Superficie interessata [mq]	Indennità unitaria [€/mq]	Indennità esproprio [€]	Indennità di occupazione temporanea preordinata all'esproprio [€]	Indennità cessione volontaria [€]	Indennità coltivatore diretto [€]	Indennità totale [€]	TRATTO DI CICLOVIA
225	PERITO	22	105	520	APOLITO IVAN APOLITO CRISTIAN	PLTVNI83E22L628G, PLTCST80S16L628Z	ULIVETO	247	€ 2,25	€ 555,75	€ 92,63	€ 277,88	€ 555,75	€ 1.482,00	C12 C12
226	PERITO	26	34	693	DEL BAGLIVO GIOVANNA	DLBGNN74A64H703V	PERTINENZA ENTE URBANO	47	€ 2,50	€ 117,50	€ 19,58	€ 58,75	€ -	€ 195,83	C13
227	PERITO	26	35	3259	DEL BAGLIVO GIOVANNA	DLBGNN74A64H703V	SEMINATIVO ARBORATO	608	€ 2,25	€ 1.368,00	€ 228,00	€ 684,00	€ 1.368,00	€ 3.648,00	C14
228	PERITO	26	36	17835	DEL BAGLIVO GIOVANNA	DLBGNN74A64H703V	SEMINATIVO ARBORATO	1266	€ 2,25	€ 2.848,50	€ 474,75	€ 1.424,25	€ 2.848,50	€ 7.596,00	C15
229	PERITO	26	46	12053	DEL BAGLIVO FRANCESCO	DLBFNC60L24G455E	SEMINATIVO IRRIGUO	935	€ 2,25	€ 2.103,75	€ 350,63	€ 1.051,88	€ 2.103,75	€ 5.610,00	C16
230	PERITO	26	146	11410	DEL BAGLIVO GIOVANNA	DLBGNN74A64H703V	SEMINATIVO IRRIGUO	1610	€ 2,25	€ 3.622,50	€ 603,75	€ 1.811,25	€ 3.622,50	€ 9.660,00	C13
231	PERITO	26	147	8718	DEL BAGLIVO FRANCESCO	DLBFNC60L24G455E	SEMINATIVO IRRIGUO	929	€ 2,25	€ 2.090,25	€ 348,38	€ 1.045,13	€ 2.090,25	€ 5.574,00	C13
232	PERITO	28	9	505	DEL BAGLIVO GIOVANNI NICOLA ANTONIO	DLBGNN36C01G455E	PASCOLO CESPUGLIATO	47	€ 0,25	€ 11,75	€ 1,96	€ 5,88	€ 11,75	€ 31,33	C12
233	PERITO	28	61	5655	DEL BAGLIVO MARCO FIORDELLI ELISABETTA	DLBMRC74H16C745A FRDLBT37R64155A	SEMINATIVO ARBORATO	543	€ 2,25	€ 1.221,75	€ 203,63	€ 610,88	€ 1.221,75	€ 3.258,00	C12 C12
236	PERITO	30	7	2788	FIORDELLI ELISABETTA DEL BAGLIVO MARCO	FRDLBT37R64155A DLBMRC74H16C745A	INCOLTO PRODUTTIVO	74	€ 0,25	€ 18,50	€ 3,08	€ 9,25	€ 18,50	€ 49,33	C12 C12
237	PERITO	30	28	1135	PARENTE DONATO	PRNDNT58S27C2310	PASCOLO CESPUGLIATO	100	€ 0,25	€ 25,00	€ 4,17	€ 12,50	€ 25,00	€ 66,67	C12
238	PERITO	30	38	457	FATTORIA DELL'ALENTO SOCIETA' AGRICOLA A R.L.	03079790659	PASCOLO ARBORATO	10	€ 0,25	€ 2,50	€ 0,42	€ 1,25	€ 2,50	€ 6,67	C12
239	PERITO	30	48	199	PARENTE DONATO	PRNDNT58S27C2310	SEMINATIVO ARBORATO	114	€ 2,25	€ 256,50	€ 42,75	€ 128,25	€ 256,50	€ 684,00	C12
240	PERITO	30	59	567	DE MARCO GIOVANNA nata a VALLO DELLA LUCANIA (SA) il 24/06/1976 DE MARCO GIOVANNA nata a VALLO DELLA LUCANIA (SA) il 24/06/1976 DE MARCO GIOVANNA nata a VALLO DELLA LUCANIA (SA) il 24/06/1976 DE MARCO MICHELE nato a PERITO (SA) il 04/02/1933 RUOCCO ANIELLO nato a SALENTO (SA) il 24/02/1969 RUOCCO ANIELLO nato a SALENTO (SA) il 24/02/1969		PASCOLO CESPUGLIATO	76	€ 0,25	€ 19,00	€ 3,17	€ 9,50	€ 19,00	€ 50,67	C13
241	PERITO	30	60	1473	DE MARCO GIOVANNA nata a VALLO DELLA LUCANIA (SA) il 24/06/1976 DE MARCO GIOVANNA nata a VALLO DELLA LUCANIA (SA) il 24/06/1976 DE MARCO GIOVANNA nata a VALLO DELLA LUCANIA (SA) il 24/06/1976 DE MARCO MICHELE nato a PERITO (SA) il 04/02/1933 RUOCCO ANIELLO nato a SALENTO (SA) il 24/02/1969 RUOCCO ANIELLO nato a SALENTO (SA) il 24/02/1969		FICHETO	317	€ 2,20	€ 697,40	€ 116,23	€ 348,70	€ 697,40	€ 1.859,73	C13
242	PERITO	30	70	9937	FATTORIA DELL'ALENTO SOCIETA' AGRICOLA A R.L.	03079790659	SEMINATIVO ARBORATO	892	€ 2,25	€ 2.007,00	€ 334,50	€ 1.003,50	€ 2.007,00	€ 5.352,00	C13
243	PERITO	30	90	198	MORINELLI ANGELO MORINELLI LOISIA PASSARO TEODORO PASSARO PASQUALE PASSARO MARIA TERESA	MRNNG49E28B895C MRNLSO51T59H703V PSSTDR59C18E767L PSSPQL46S05E767T PSSMTR64D44E767D	SEMINATIVO	37	€ 2,25	€ 83,25	€ 13,88	€ 41,63	€ 83,25	€ 222,00	C12 C12 C12 C12 C12
244	PERITO	30	148	1175	MORINELLI ANGELO MORINELLI LOISIA PASSARO TEODORO PASSARO PASQUALE PASSARO MARIA TERESA	MRNNG49E28B895C MRNLSO51T59H703V PSSTDR59C18E767L PSSPQL46S05E767T PSSMTR64D44E767D	PASCOLO ARBORATO	12	€ 0,25	€ 3,00	€ 0,50	€ 1,50	€ 3,00	€ 8,00	C12 C12 C12 C12
245	PERITO	30	152	4985	PARENTE DONATO	PRNDNT58S27C2310	SEMINATIVO ARBORATO	98	€ 2,25	€ 220,50	€ 36,75	€ 110,25	€ 220,50	€ 588,00	C12
246	PERITO	30	153	4685	PARENTE DONATO	PRNDNT58S27C2310	SEMINATIVO ARBORATO	111	€ 2,25	€ 249,75	€ 41,63	€ 124,88	€ 249,75	€ 666,00	C12
247	PERITO	30	170	6700	MEMOLI MARIA	MMLMRA36E71C361U	SEMINATIVO ARBORATO	337	€ 2,25	€ 758,25	€ 126,38	€ 379,13	€ 758,25	€ 2.022,00	C12
248	PERITO	30	186	871	DE MARCO GIUSEPPE	DMRGP50R29G455Y	VIGNETO	121	€ 2,30	€ 278,30	€ 46,38	€ 139,15	€ 278,30	€ 742,13	C13
249	PERITO	30	188	10087	DE MARCO GIOVANNA nata a VALLO DELLA LUCANIA (SA) il 24/06/1976 DE MARCO GIOVANNA nata a VALLO DELLA LUCANIA (SA) il 24/06/1976 DE MARCO GIOVANNA nata a VALLO DELLA LUCANIA (SA) il 24/06/1976 DE MARCO MICHELE nato a PERITO (SA) il 04/02/1933 RUOCCO ANIELLO nato a SALENTO (SA) il 24/02/1969 RUOCCO ANIELLO nato a SALENTO (SA) il 24/02/1969		SEMINATIVO ARBORATO	560	€ 2,25	€ 1.260,00	€ 210,00	€ 630,00	€ 1.260,00	€ 3.360,00	C13
250	PERITO	30	189	2540	DE MARCO GIUSEPPE	DMRGP50R29G455Y	SEMINATIVO ARBORATO	139	€ 2,25	€ 312,75	€ 52,13	€ 156,38	€ 312,75	€ 834,00	C13
251	PERITO	30	214	3989	SPERA DOMENICO	SPRDNC48S26G834N	SEMINATIVO ARBORATO	516	€ 2,25	€ 1.161,00	€ 193,50	€ 580,50	€ 1.161,00	€ 3.096,00	C13
252	PERITO	30	237	2331	MORINELLI GIOVANNA	MRNGNN59M67G455I	PASCOLO CESPUGLIATO	229	€ 0,25	€ 57,25	€ 9,54	€ 28,63	€ 57,25	€ 152,67	C12
254	PERITO	30	325	2140	FEDERICO RITA SPERA DOMENICO	FDRRTI52T45G887D SPRDNC48S26G834N	SEMINATIVO ARBORATO	109	€ 2,25	€ 245,25	€ 40,88	€ 122,63	€ 245,25	€ 654,00	C13 C13



Progressivo	Comune	Foglio	Particella	Superficie Particella [mq]	Intestatario	Codice fiscale	Qualità	Superficie interessata [mq]	Indennità unitaria [€/mq]	Indennità esproprio [€]	Indennità di occupazione temporanea preordinata all'esproprio [€]	Indennità cessione volontaria [€]	Indennità coltivatore diretto [€]	Indennità totale [€]	TRATTO DI CICLOVIA
255	PERITO	30	329	728	SPERA ANNA	SPRNNA72R70H686S	SEMINATIVO ARBORATO	205	€ 2,25	€ 461,25	€ 76,88	€ 230,63	€ 461,25	€ 1.230,00	C13
260	RUTINO	12	141	6230	MANGANELLI GIOVANNA	MNGGNN38S47G455K	FICHETO	173	€ 2,20	€ 380,60	€ 63,43	€ 190,30	€ 380,60	€ 1.014,93	C16
					BORRECCA DANTE	BRRDNT66A10G455U									C16
					BORRECCA FRANCA	BRRFNC78S65A091O									C16
					BORRECA ROBERTO	BRRRRT64E25G455P									C16





Legenda: ■ area oggetto di esproprio

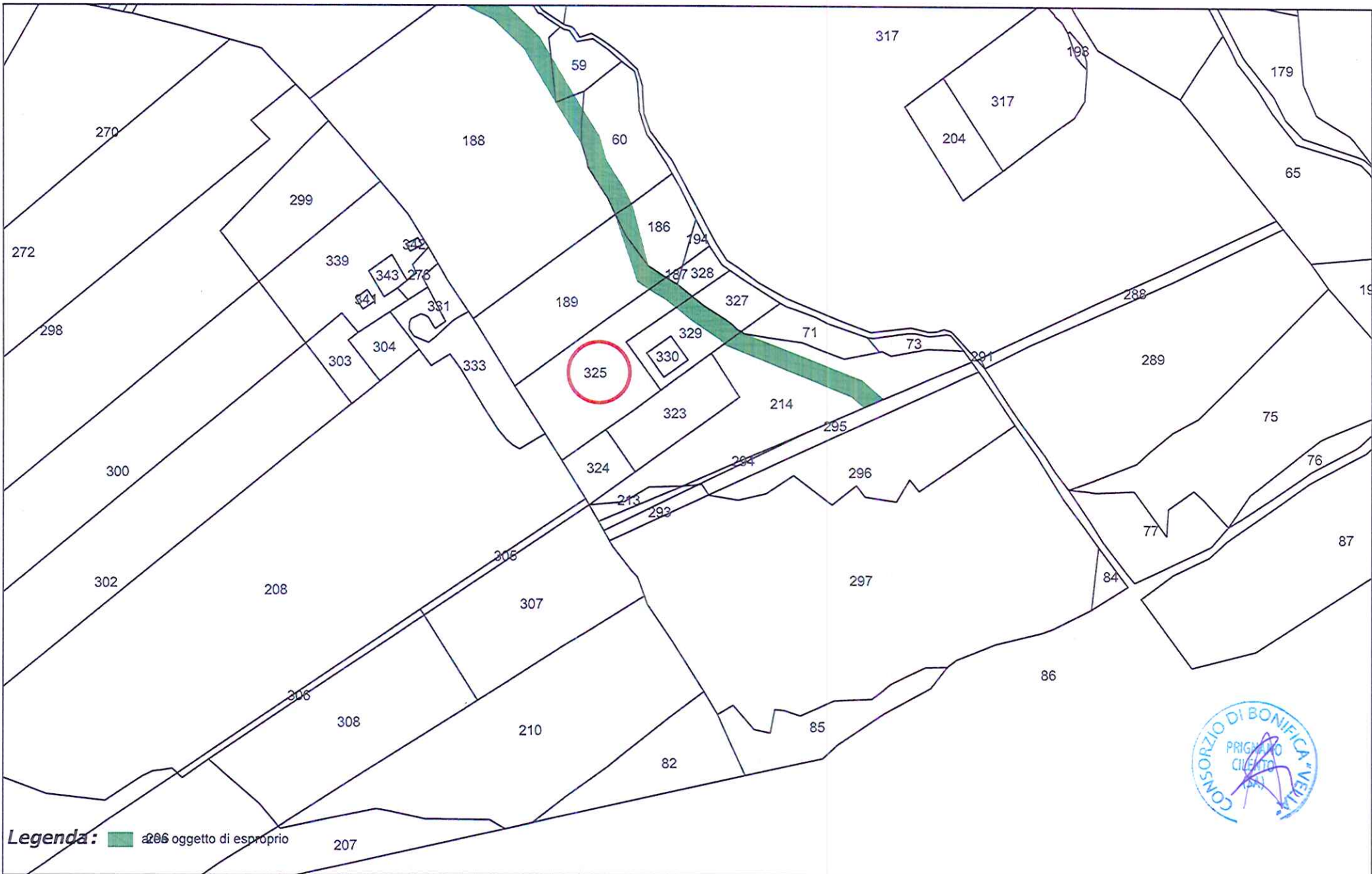
Elaborato grafico:

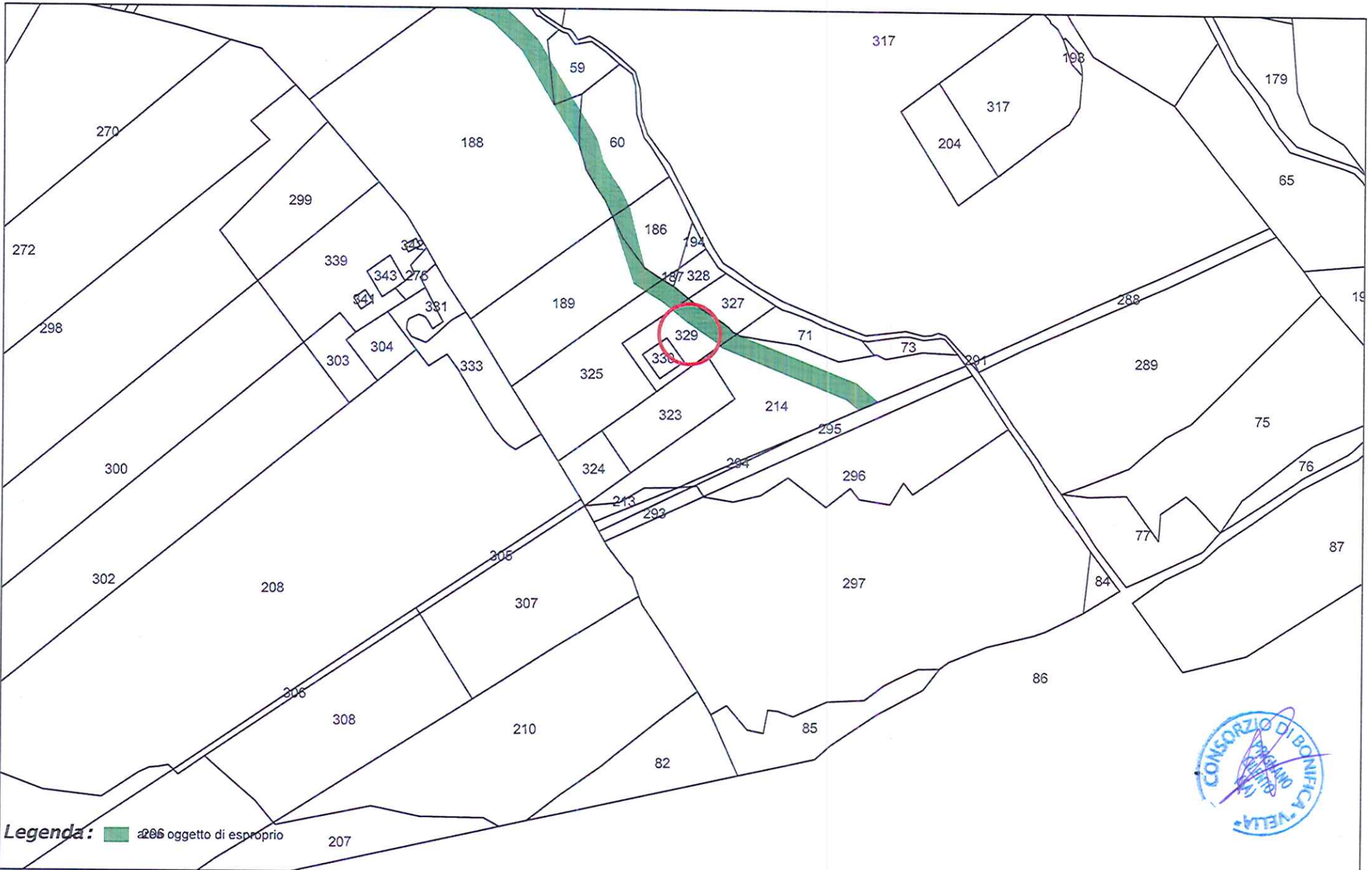
Scala di rappresentazione: 1:2000

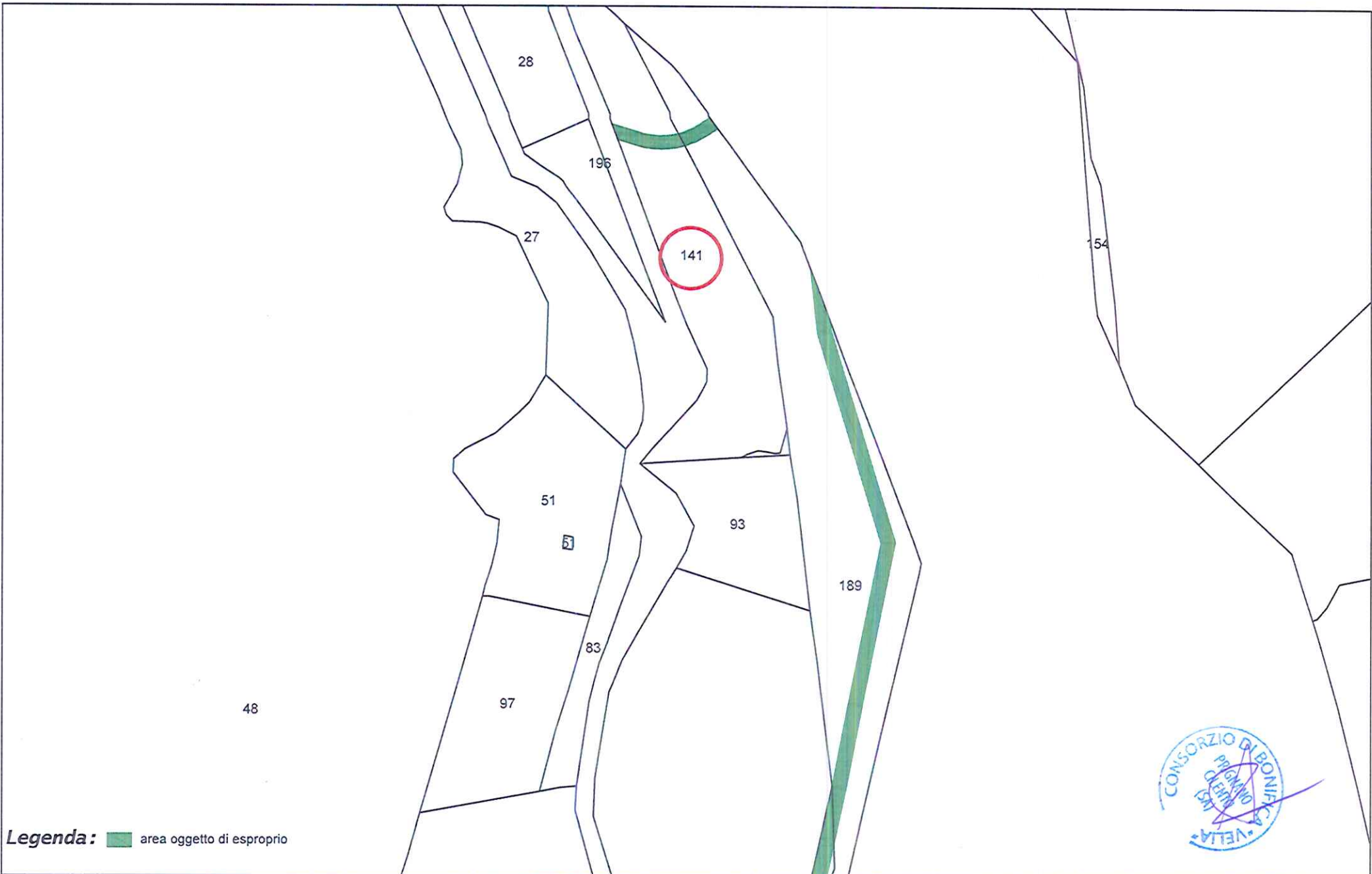


Formato di Stampa: A4

Comune di Perito (SA) - Fg. 30 p.11a 237
Progressivo n. 252 - estratto Tavola grafica n. N21







Legenda: ■ area oggetto di esproprio

Scala di rappresentazione: 1:2000

Elaborato grafico:



Formato di Stampa: A4

Comune di Rutino (SA) - Fg. 12 p.11a 141
Progressivo n. 260 - estratto Tavola grafica n. N2m





Legenda: ■ area oggetto di esproprio

Scala di rappresentazione: 1:2000

Elaborato grafico:



Formato di Stampa: A4

Comune di Lustra (SA) - Fg. 18 p.11a 93
 Progressivo n. 168 - estratto Tavola grafica n. N21





Legenda: ■ area oggetto di esproprio

Scala di rappresentazione: 1:2000

Elaborato grafico:



Formato di Stampa: A4

Comune di Lustra (SA) - Fg. 18 p.11a 98
 Progressivo n. 169 - estratto Tavola grafica n. N21



Legenda:  area oggetto di esproprio

Scala di rappresentazione: 1:2000



Elaborato grafico:

Formato di Stampa: A4

Comune di Lustra (SA) - Fg. 19 p.11e 856, 864
Progressivo nn. 171,173 - estratto Tavola grafica n. N21



Legenda: area oggetto di esproprio

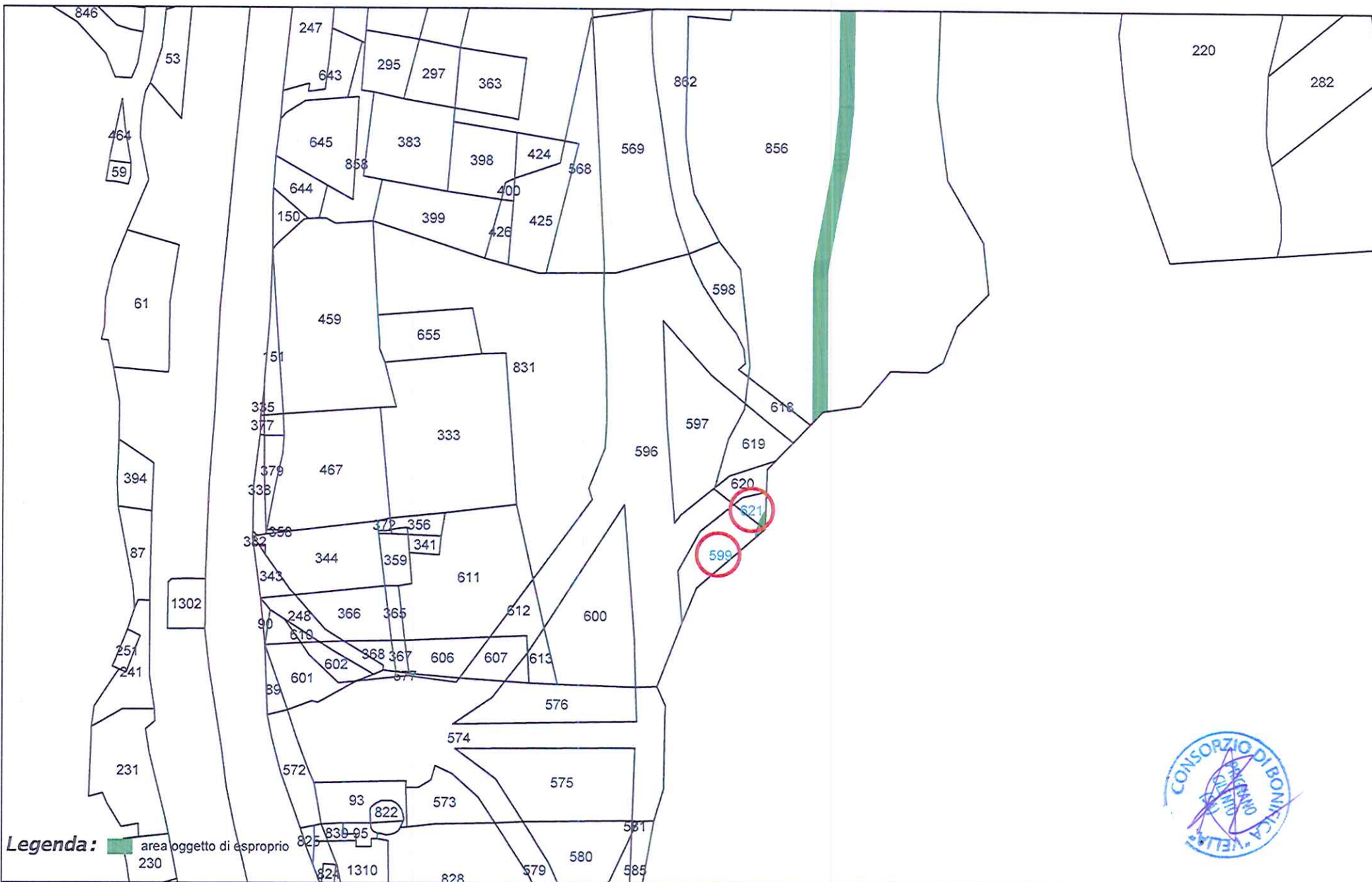
Scala di rappresentazione: 1:2000

Elaborato grafico:



Formato di Stampa: A4

Comune di Lustra (SA) - Fg. 19 p.11a 863
 Progressivo n. 172 - estratto Tavola grafica n. N21



Legenda: area oggetto di esproprio

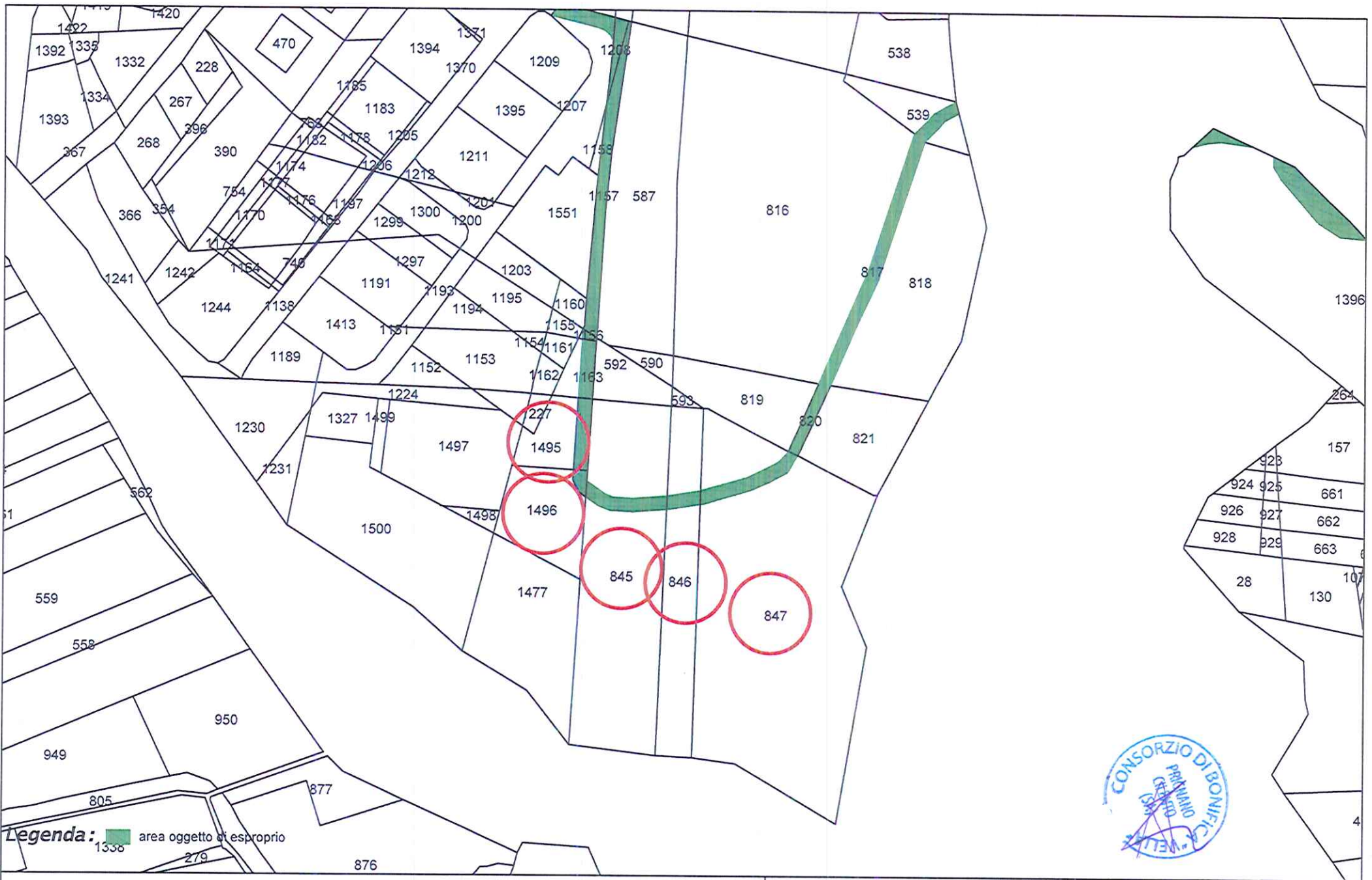
Scala di rappresentazione: 1:2000

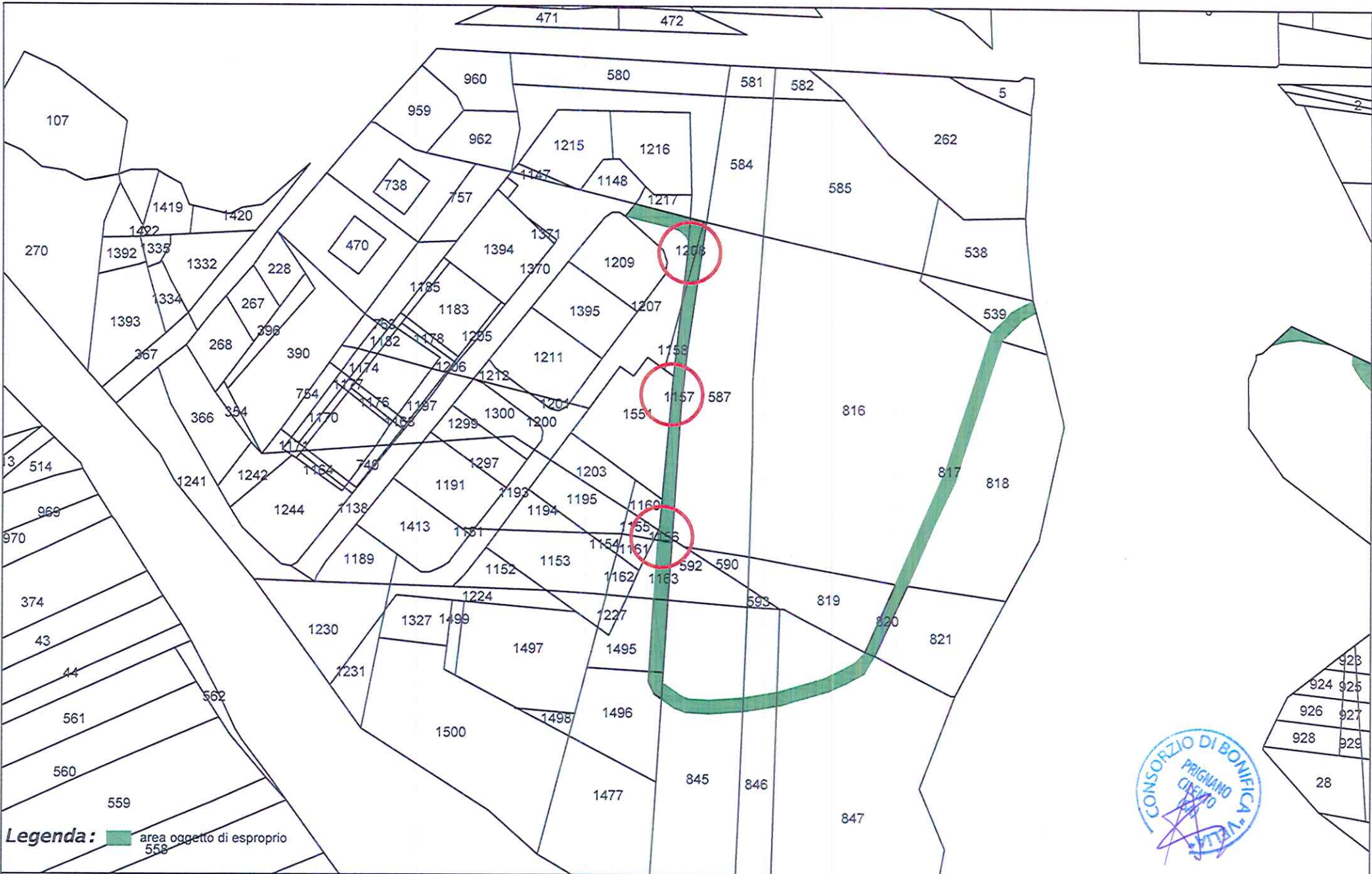
Elaborato grafico:

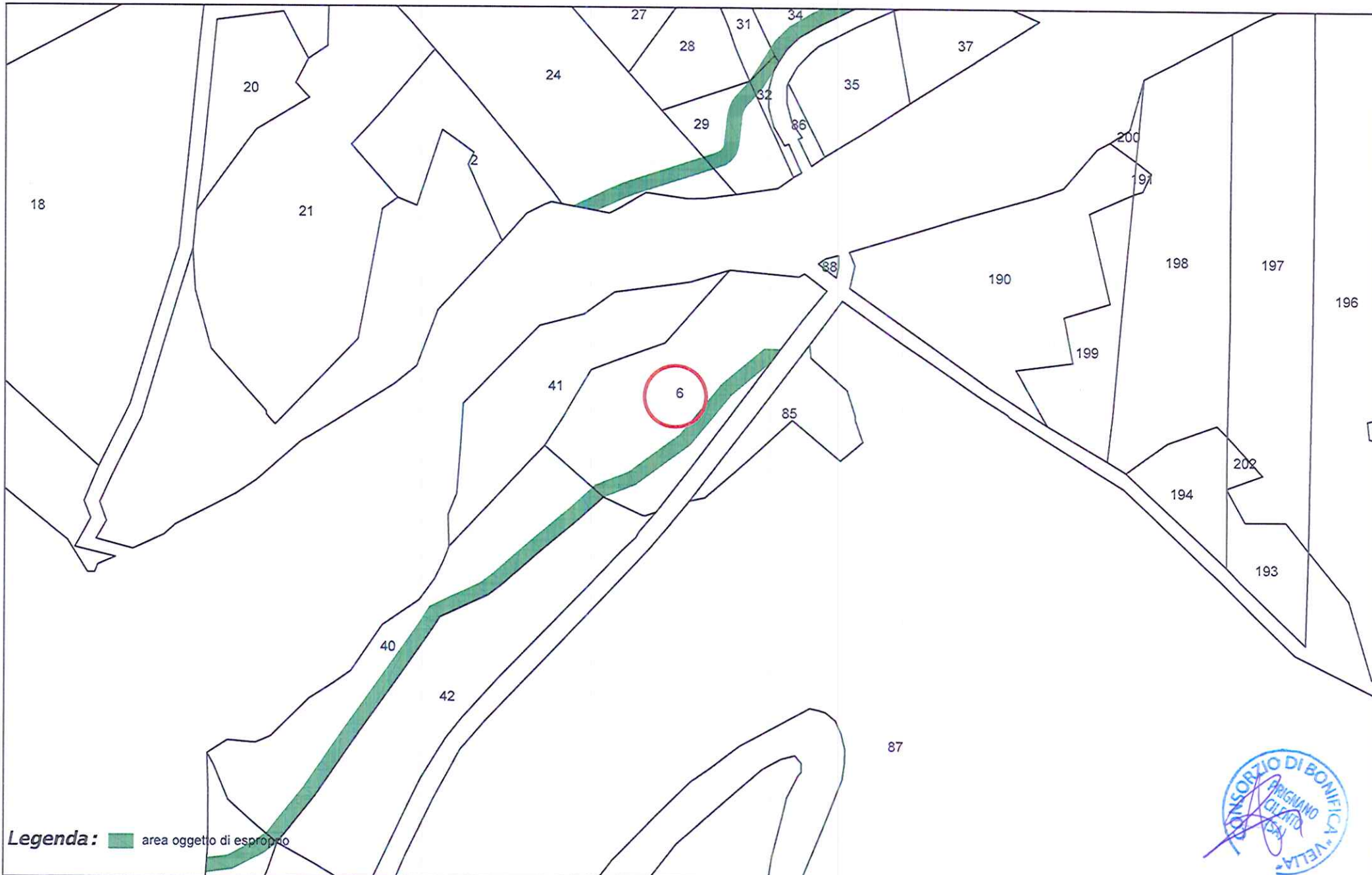
0 m 20 m 200 m

Formato di Stampa: A4

Comune di Lustra (SA) - Fg. 19 p.11e 599,621
 Progressivo n. 172(bis) - estratto Tavola grafica n. N21







Legenda: ■ area oggetto di esproprio



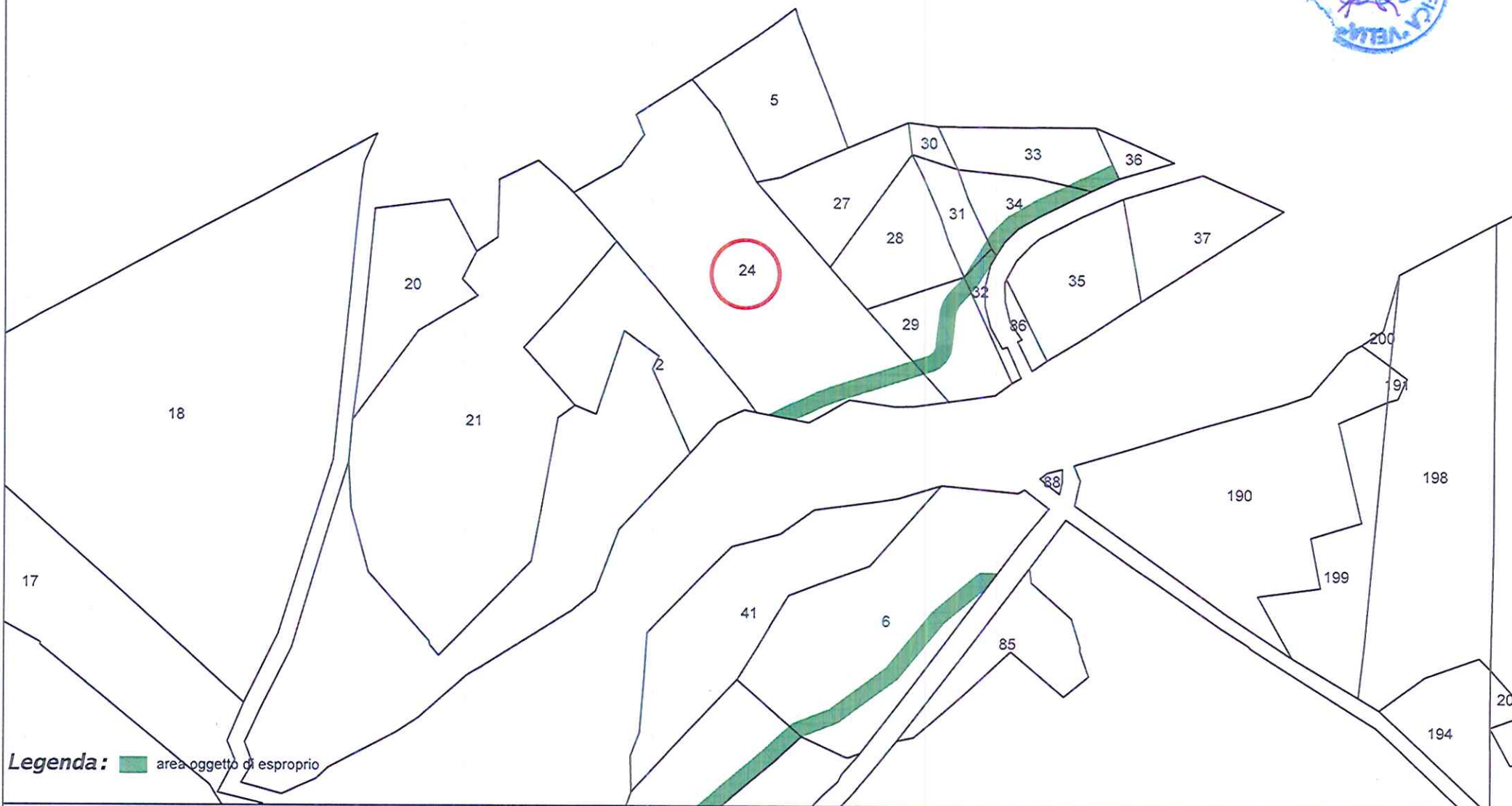
Scala di rappresentazione: 1:2000

Elaborato grafico:



Formato di Stampa: A4

Comune di Perito (SA) - Fg. 17 p.11a 6
Progressivo n. 209 - estratto Tavola grafica n. N2n



Legenda: ■ area oggetto di esproprio

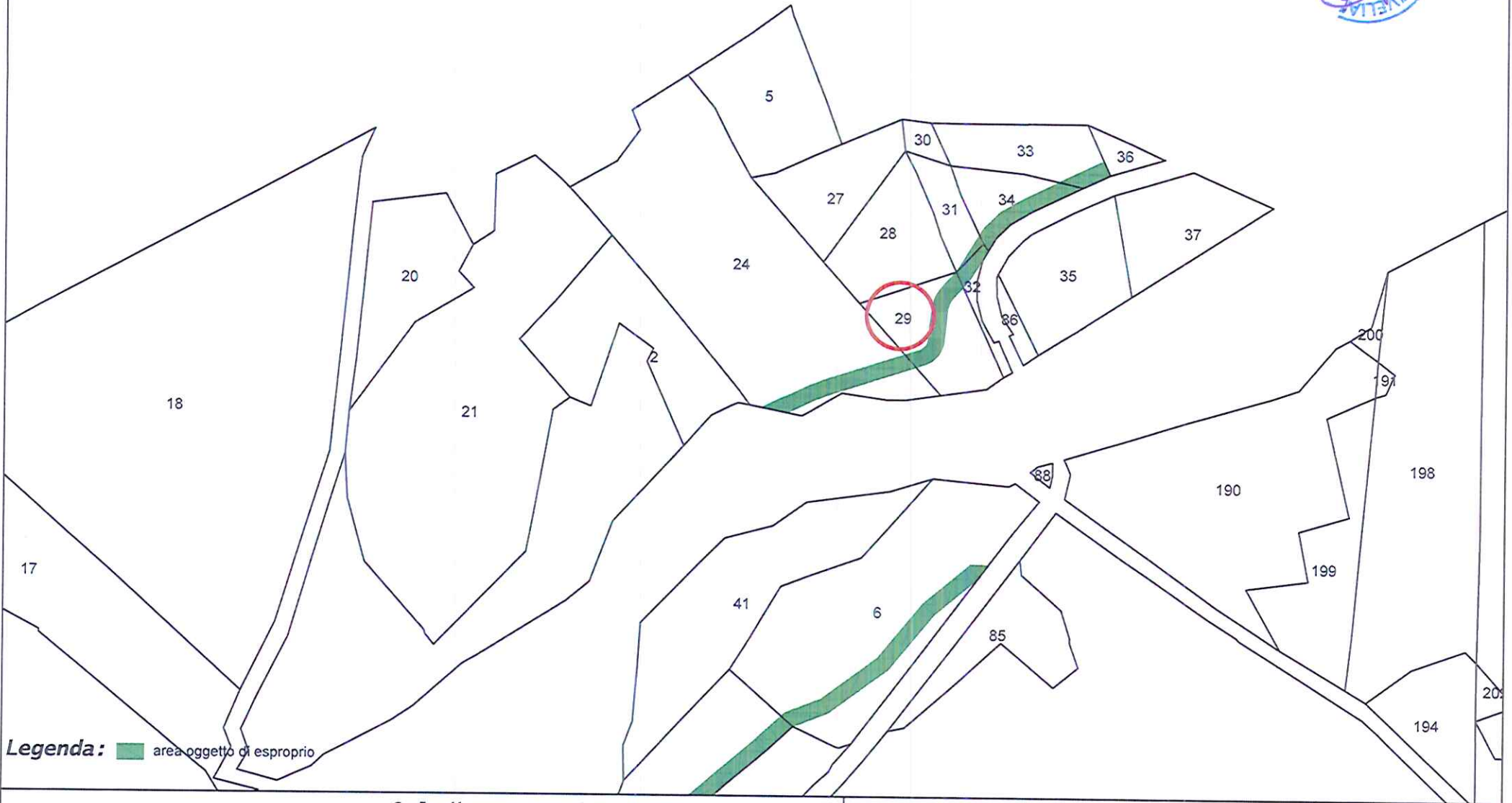
Scala di rappresentazione: 1:2000

Elaborato grafico:



Formato di Stampa: A4

Comune di Perito (SA) - Fg. 17 p.11a 24
Progressivo n. 210 - estratto Tavola grafica n. N2n



Legenda: ■ area oggetto di esproprio

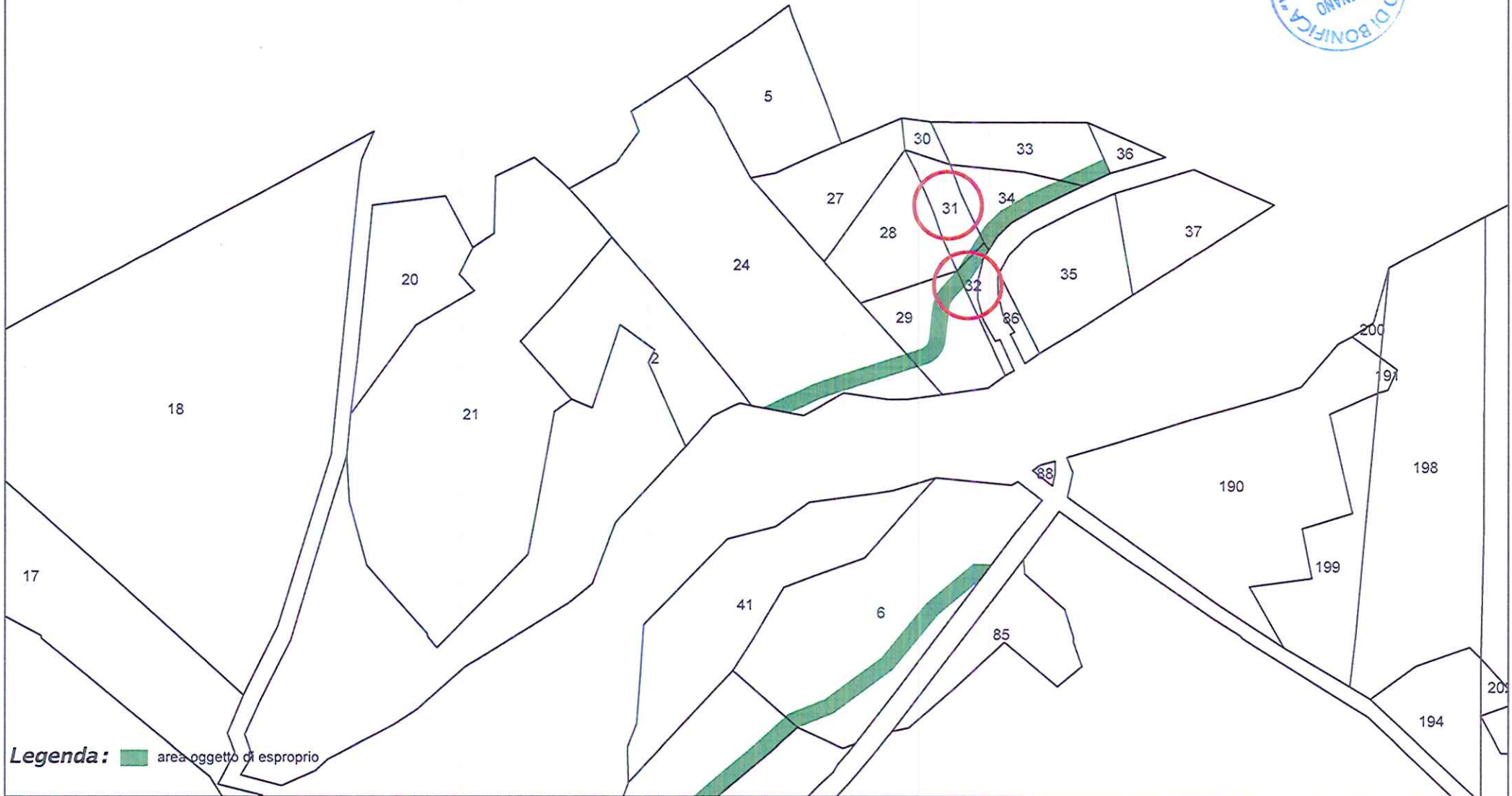
Scala di rappresentazione: 1:2000



Elaborato grafico:

Formato di Stampa: A4

Comune di Perito (SA) - Fg. 17 p.11a 29
Progressivo n. 211 - estratto Tavola grafica n. N2n



Legenda: ■ area oggetto di esproprio

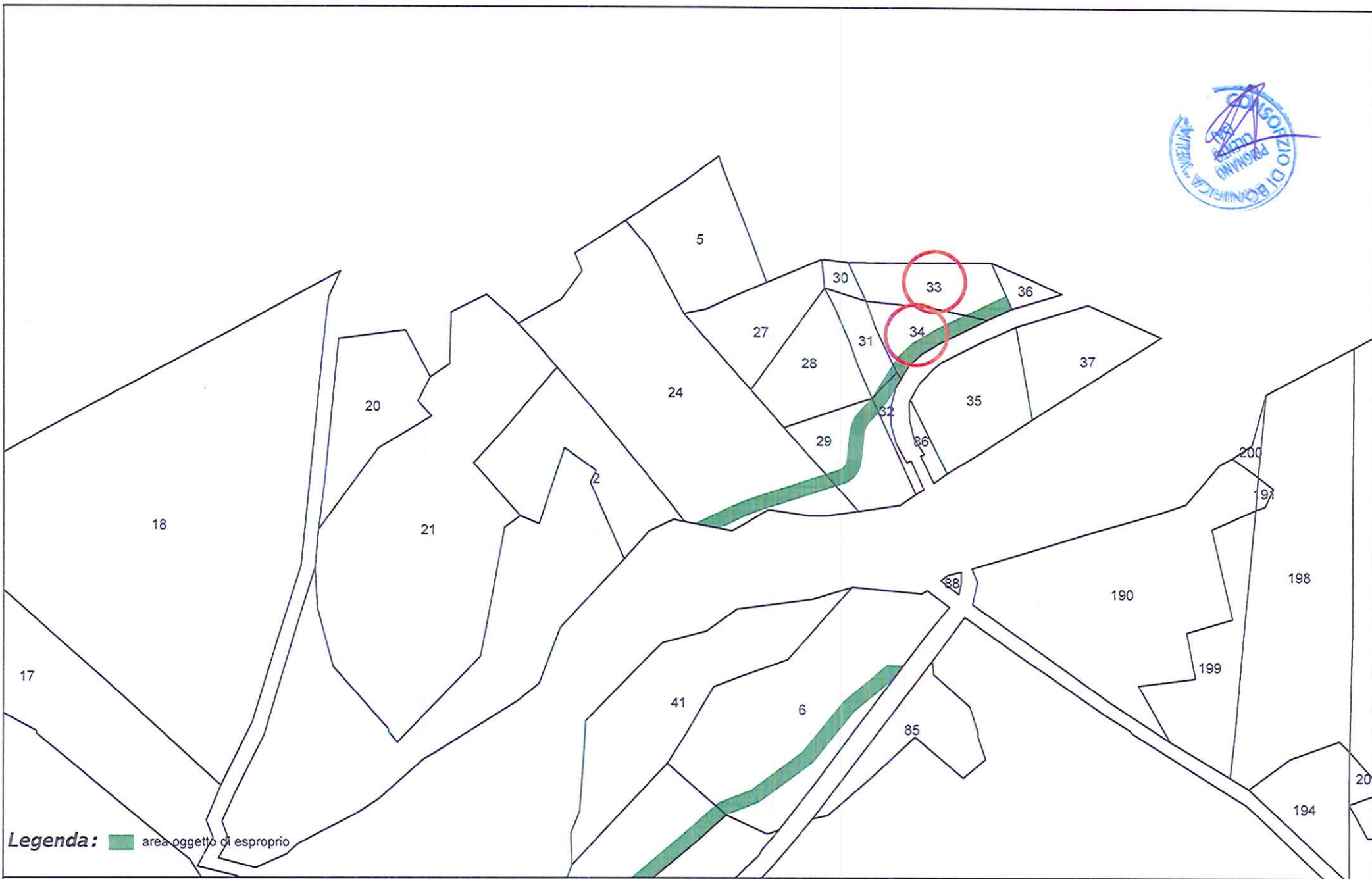
Scala di rappresentazione: 1:2000

Elaborato grafico:



Formato di Stampa: A4

Comune di Perito (SA) - Fg. 17 p.11e 31,32
Progressivo nn. 212,213 - estratto Tavola grafica n. N2n



Legenda: ■ area oggetto di esproprio

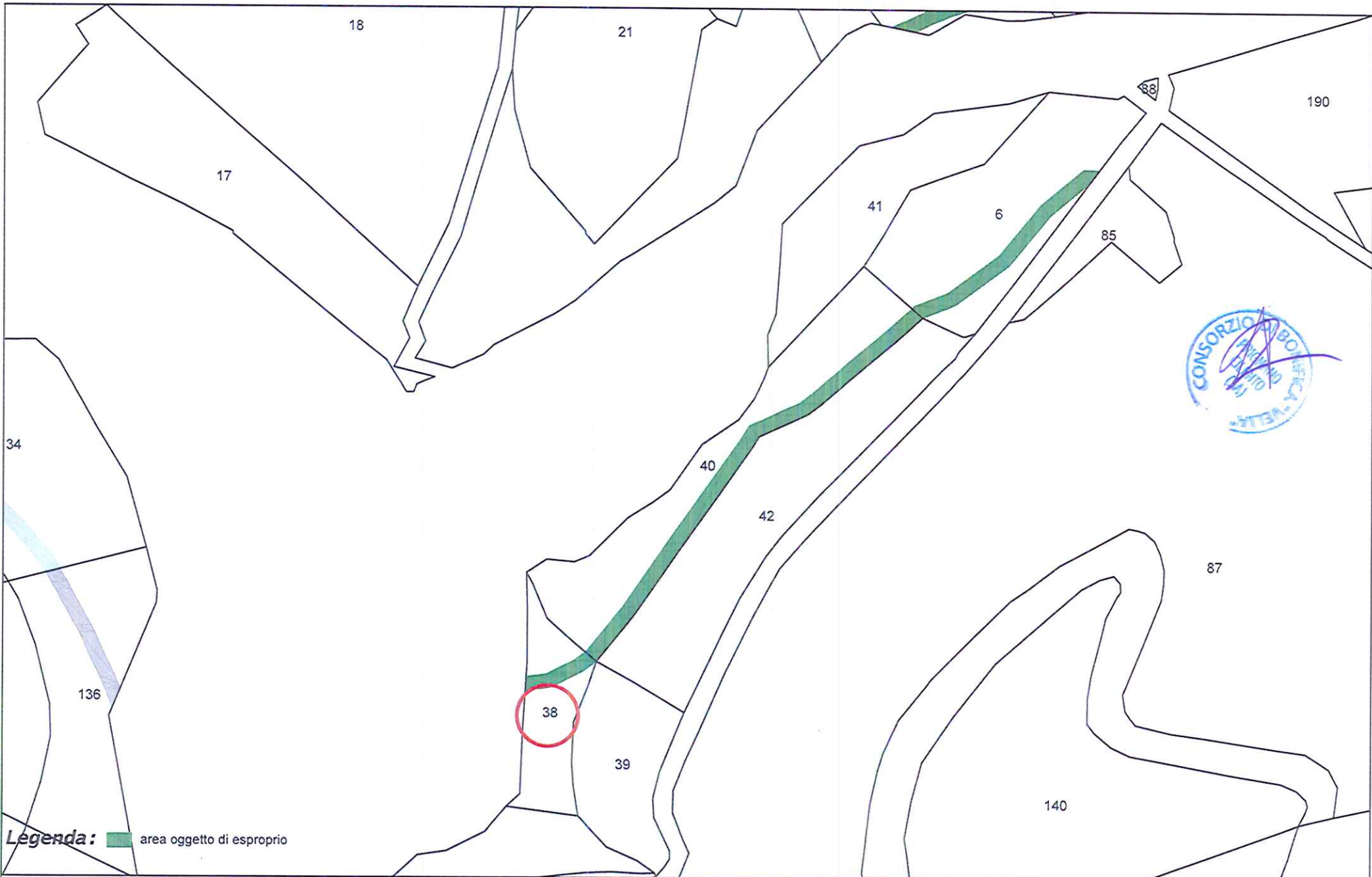
Scala di rappresentazione: 1:2000

Elaborato grafico:



Formato di Stampa: A4

Comune di Perito (SA) - Fg. 17 p.11e 33,34
Progressivo nn. 214,215 - estratto Tavola grafica n. N2n



Legenda: ■ area oggetto di esproprio

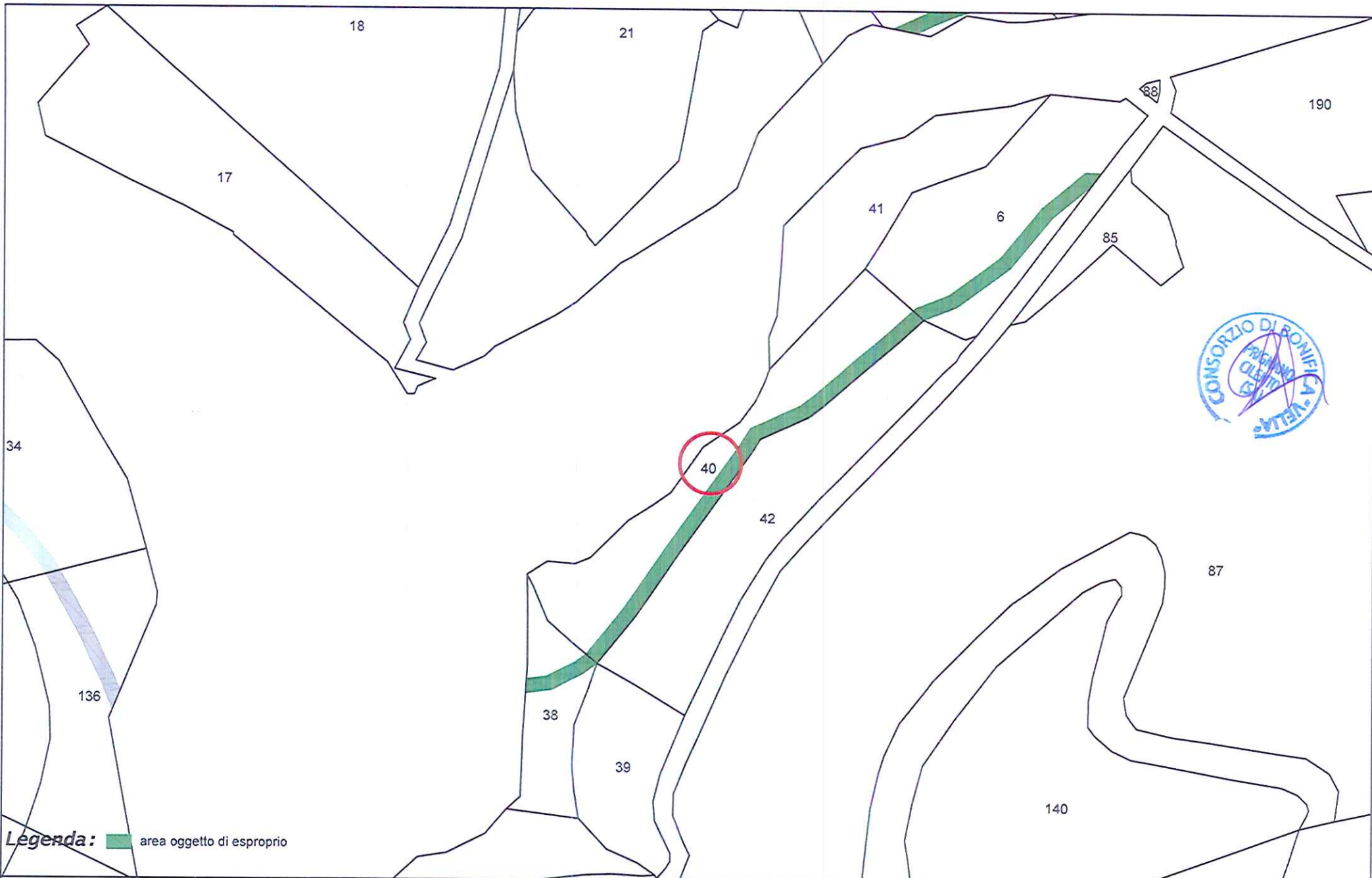
Scala di rappresentazione: 1:2000

Elaborato grafico:



Formato di Stampa: A4

Comune di Perito (SA) - Fg. 17 p.11a 38
Progressivo nn. 216 - estratto Tavola grafica n. N2n



Legenda: ■ area oggetto di esproprio

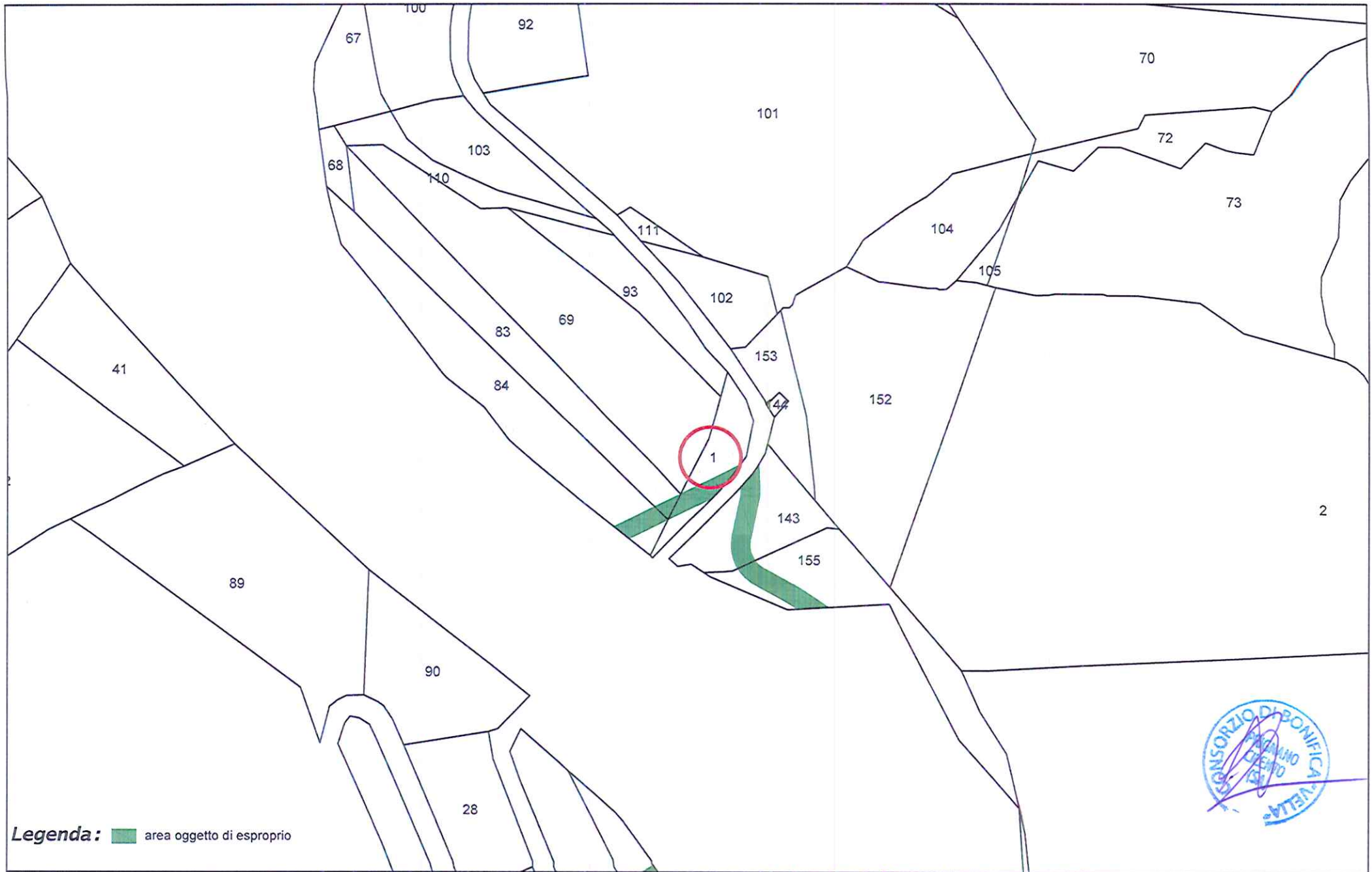
Scala di rappresentazione: 1:2000

Elaborato grafico:



Formato di Stampa: A4

Comune di Perito (SA) - Fg. 17 p.11a 40
Progressivo n. 217- estratto Tavola grafica n. N2n



Legenda: ■ area oggetto di esproprio

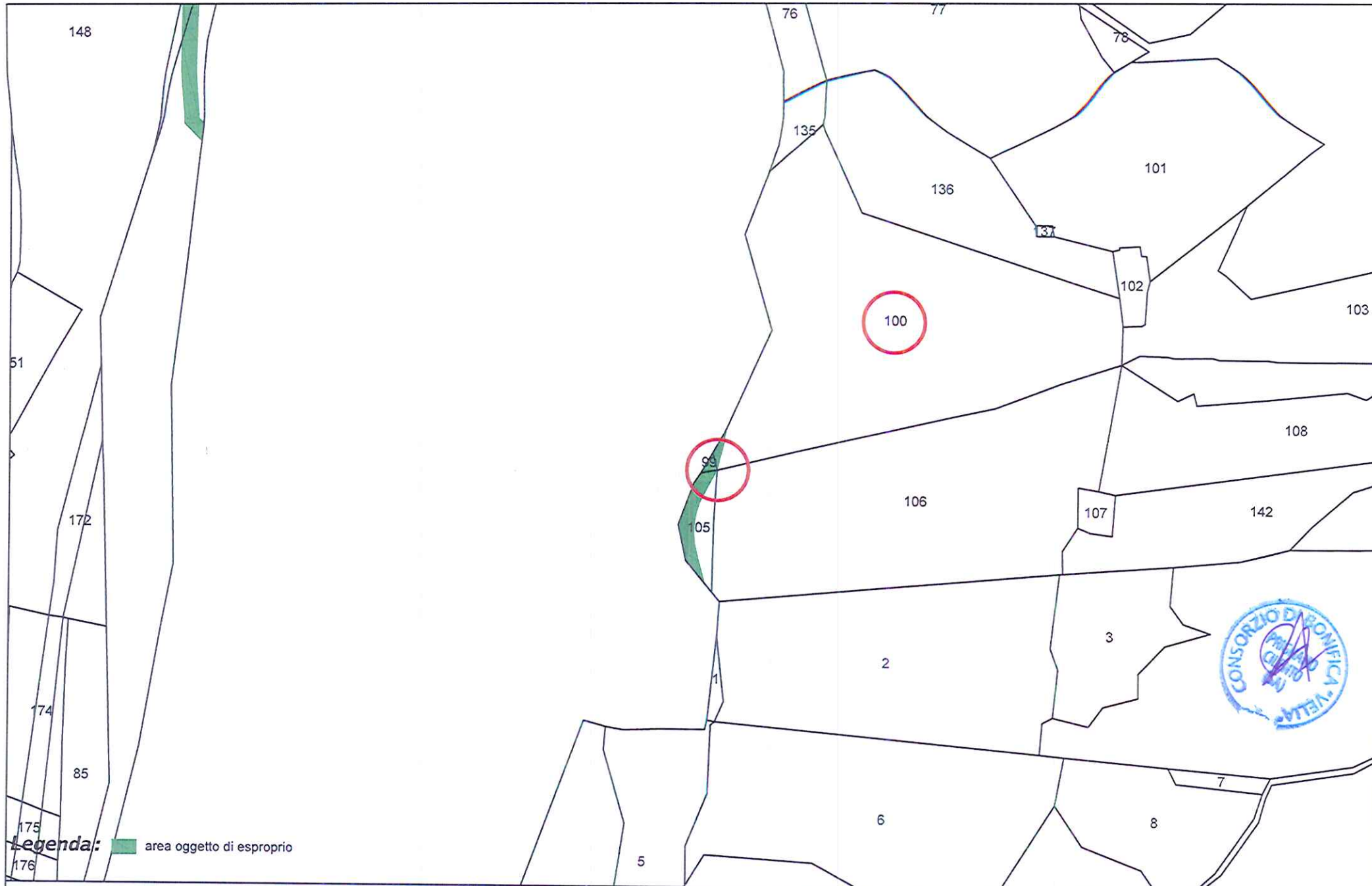
Scala di rappresentazione: 1:2000

Elaborato grafico:




Formato di Stampa: A4

Comune di Perito (SA) - Fg. 22 p.11a 1
Progressivo n. 220 - estratto Tavola grafica n. N2n



Legenda: area oggetto di esproprio

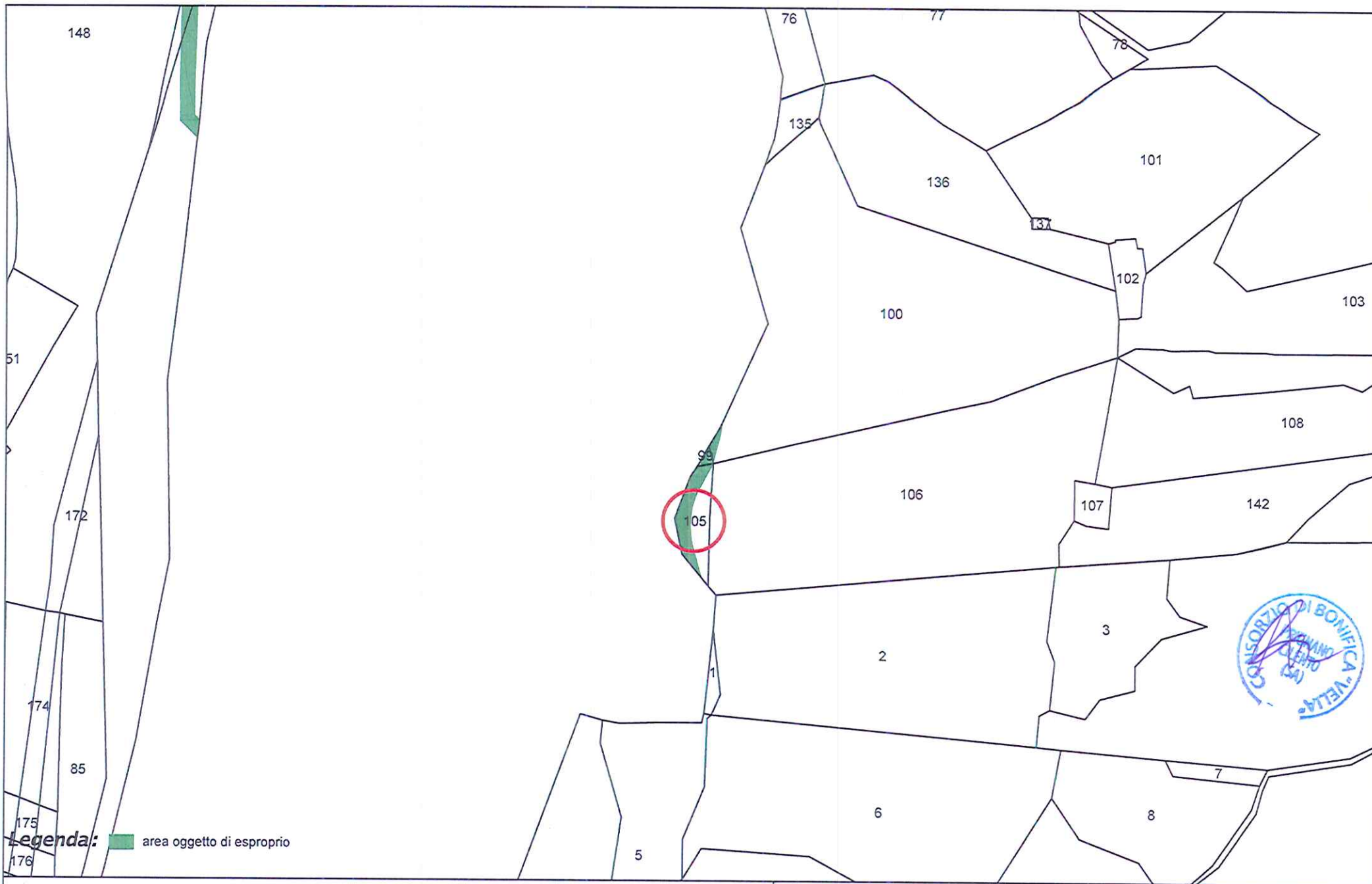
Scala di rappresentazione: 1:2000



Elaborato grafico:

Formato di Stampa: A4

Comune di Perito (SA) - Fg. 22 p.11e 99,100
Progressivo nn. 221,222 - estratto Tavola grafica n. N2m



Legenda:  area oggetto di esproprio

Elaborato grafico:



Scala di rappresentazione: 1:2000

Formato di Stampa: A4

Comune di Perito (SA) - Fg. 22 p.11a 105
Progressivo n. 223 - estratto Tavola grafica n. N2m



Legenda:  area oggetto di esproprio

Scala di rappresentazione: 1:2000

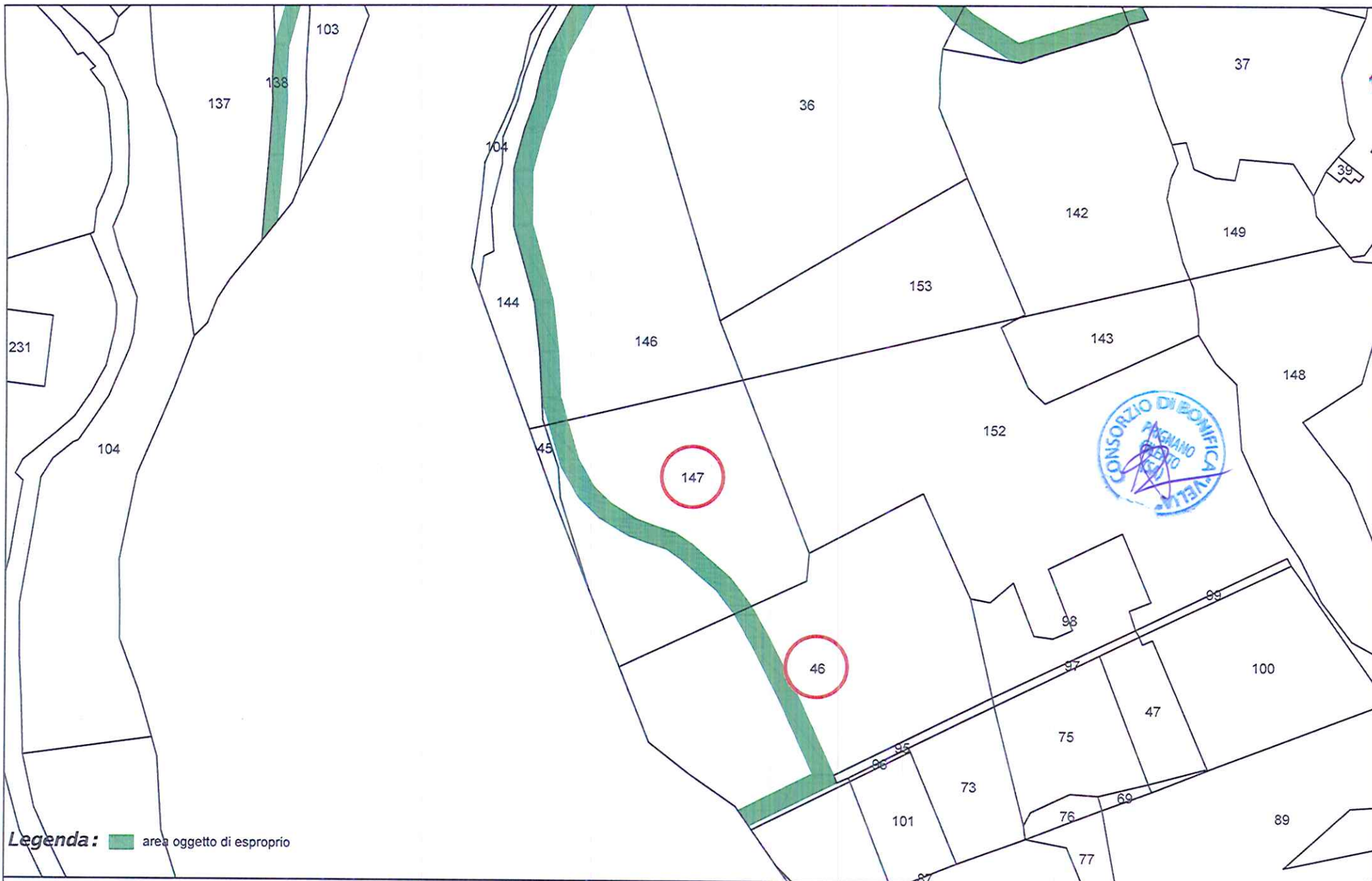
Elaborato grafico:



Formato di Stampa: A4

Comune di Perito (SA) - Fg. 26 p.11e 34,35,36,146
Progressivo nn. 226,227,228,230 - estratto Tavola grafica n. N2m





Legenda: ■ area oggetto di esproprio

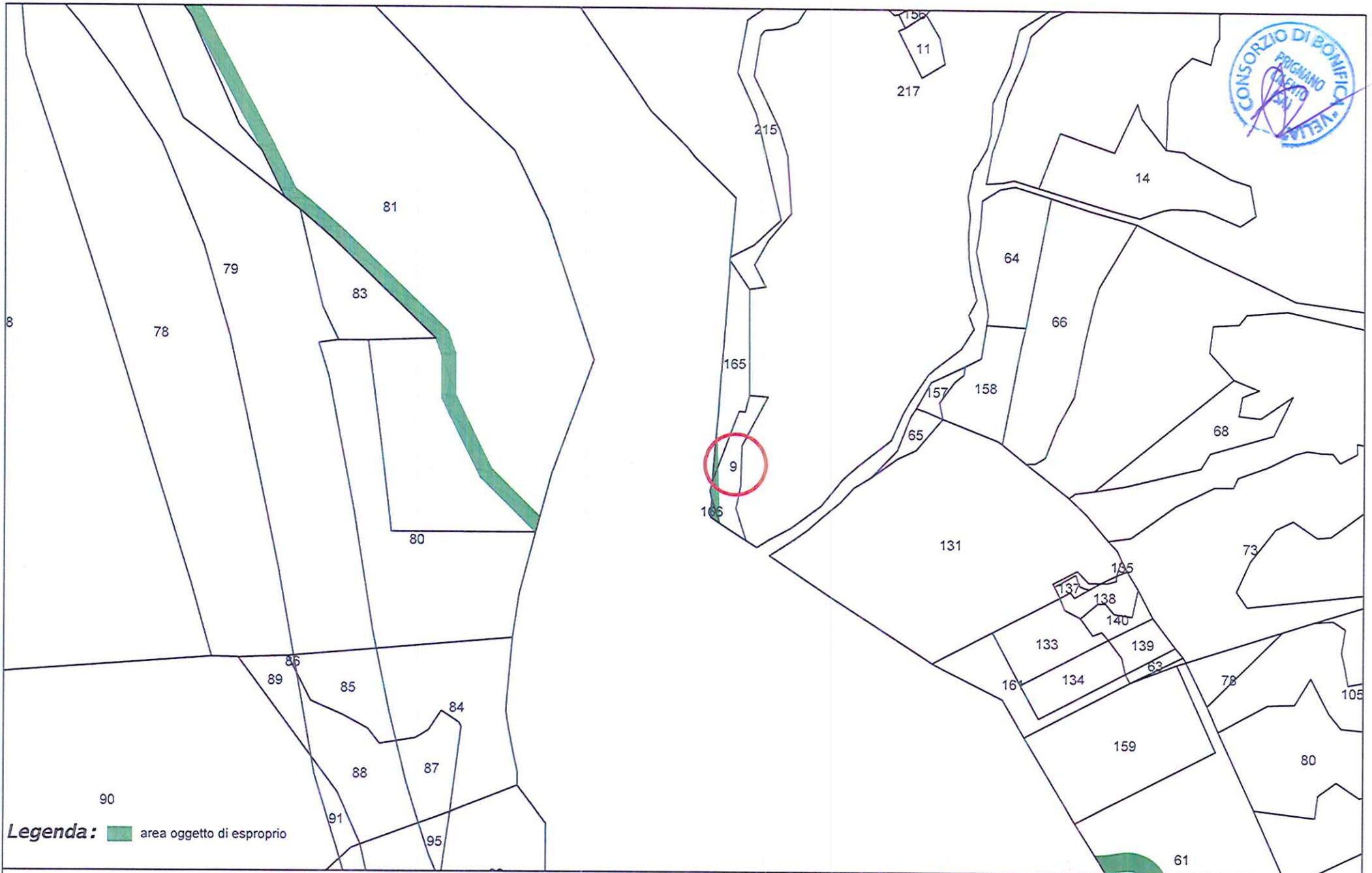
Scala di rappresentazione: 1:2000

Elaborato grafico:



Formato di Stampa: A4

Comune di Perito (SA) - Fg. 26 p.11e 46,147
Progressivo nn. 229,231- estratto Tavola grafica n. N2m



Legenda: ■ area oggetto di esproprio

Scala di rappresentazione: 1:2000

Elaborato grafico:



Formato di Stampa: A4

Comune di Perito (SA) - Fg. 28 p.11a 9
Progressivo n. 232 - estratto Tavola grafica n. N2m



Legenda: ■ area oggetto di esproprio

Elaborato grafico: *Scala di rappresentazione: 1:2000*
0 m1 20 m1 200 m1
Formato di Stampa: A4


Comune di Perito (SA) - Fg. 28 p.11a 61
Progressivo n. 233 - estratto Tavola grafica n. N2m



Legenda: area oggetto di esproprio

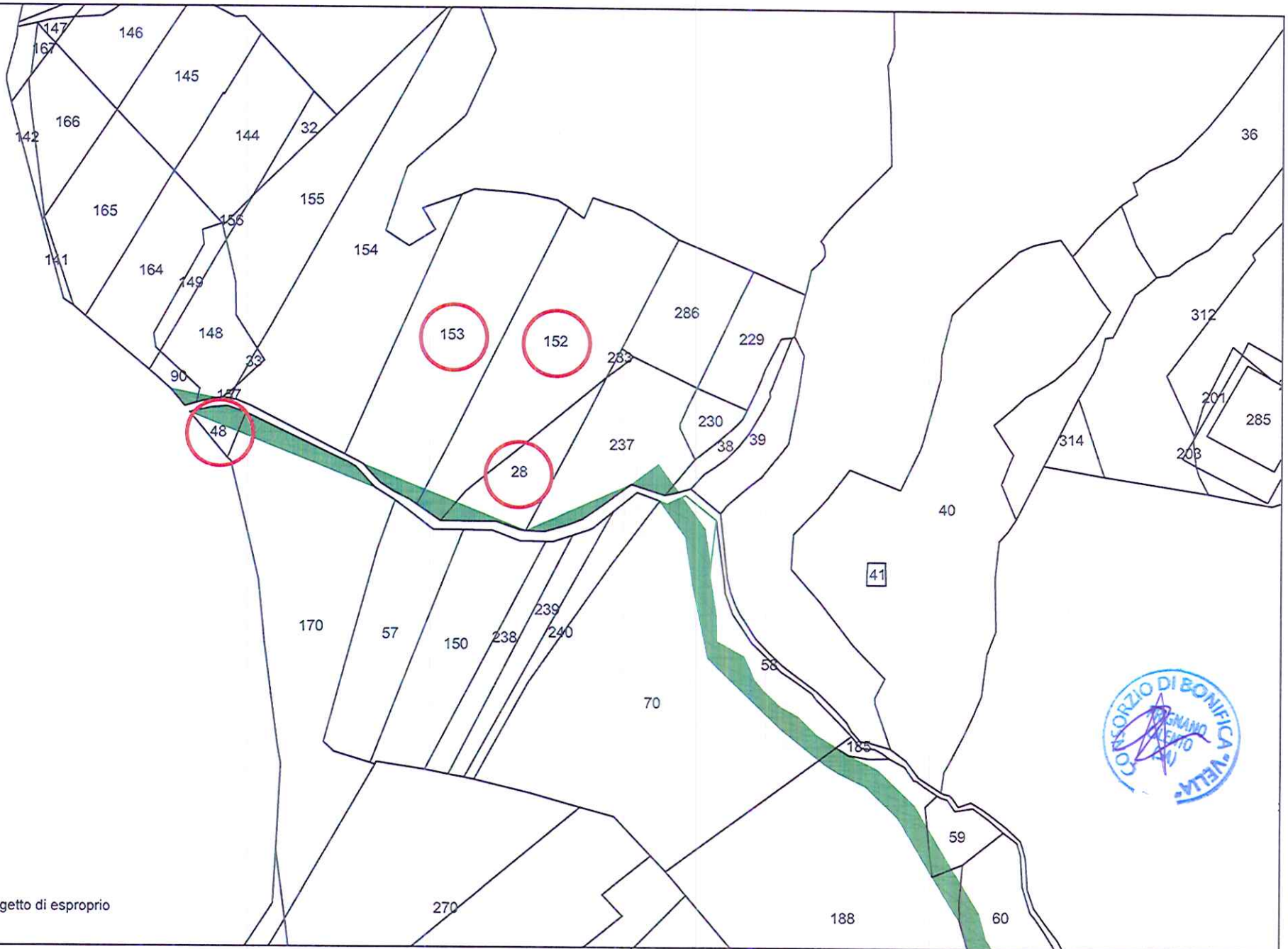
Scala di rappresentazione: 1:2000

Elaborato grafico:



Formato di Stampa: A4

Comune di Perito (SA) - Fg. 30 p.11a 7
 Progressivo n. 236 - estratto Tavola grafica n. N21



Legenda: ■ area oggetto di esproprio

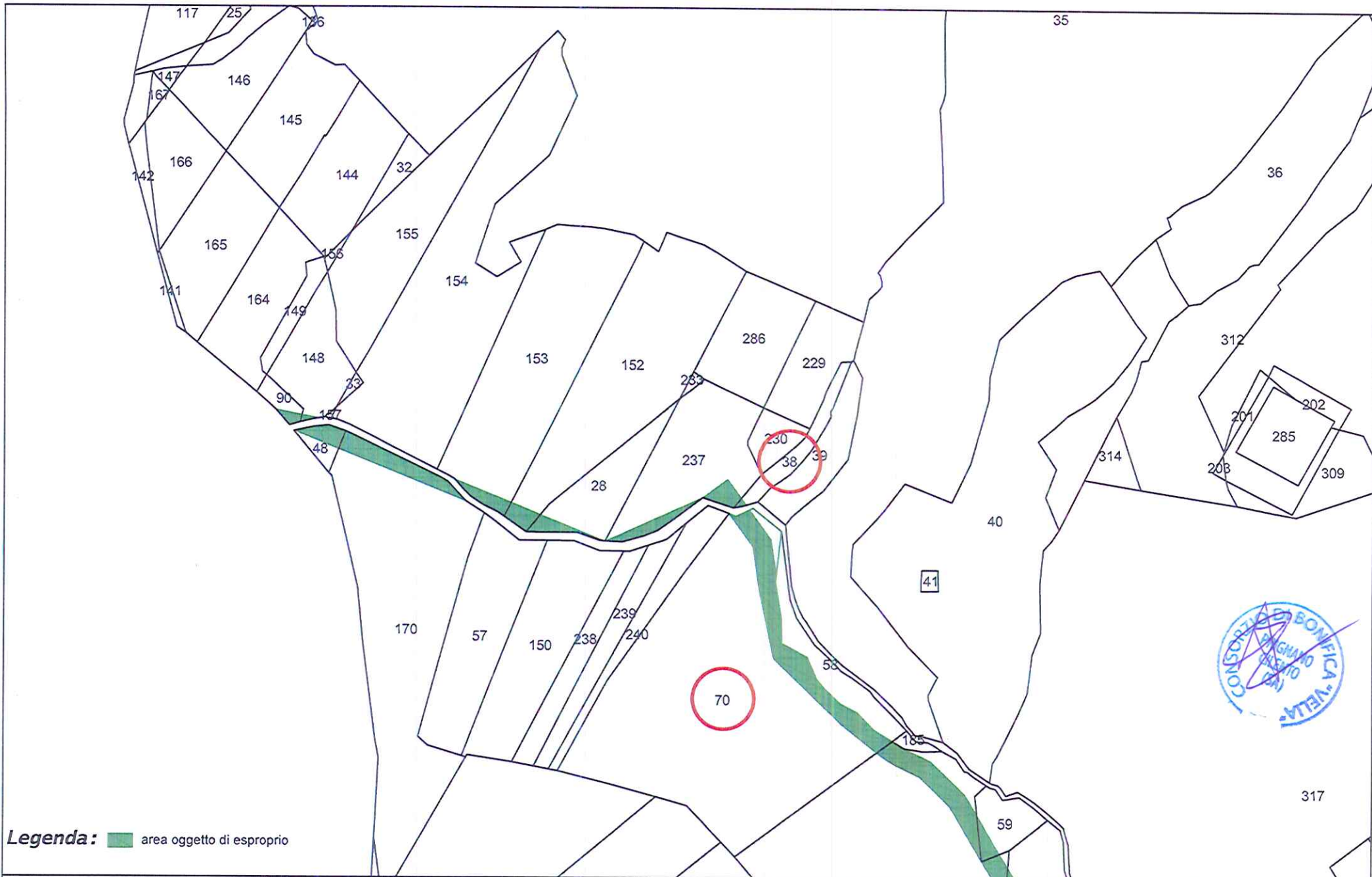
Scala di rappresentazione: 1:2000

Elaborato grafico:



Formato di Stampa: A4


Comune di Perito (SA) - Fg. 30 p.11e 28,48,152,153
Progressivo nn. 237,239,245,246 - estratto Tavola grafica n. N27



Legenda: ■ area oggetto di esproprio

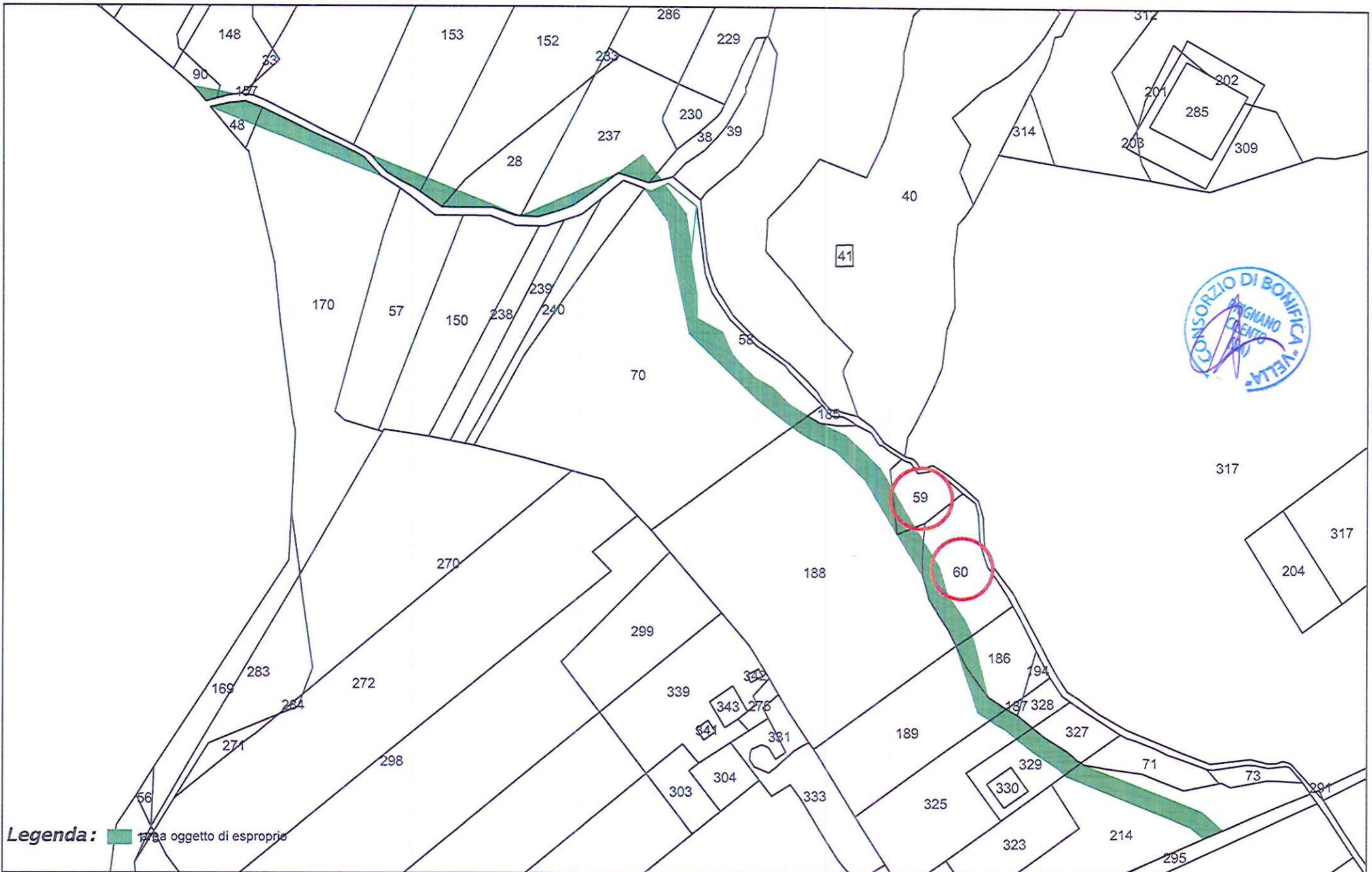
Scala di rappresentazione: 1:2000

Elaborato grafico:



Formato di Stampa: A4

Comune di Perito (SA) - Fg. 30 p.11e 38,70
Progressivo nn. 238,242- estratto Tavola grafica n. N21



Legenda: ■ area oggetto di esproprio

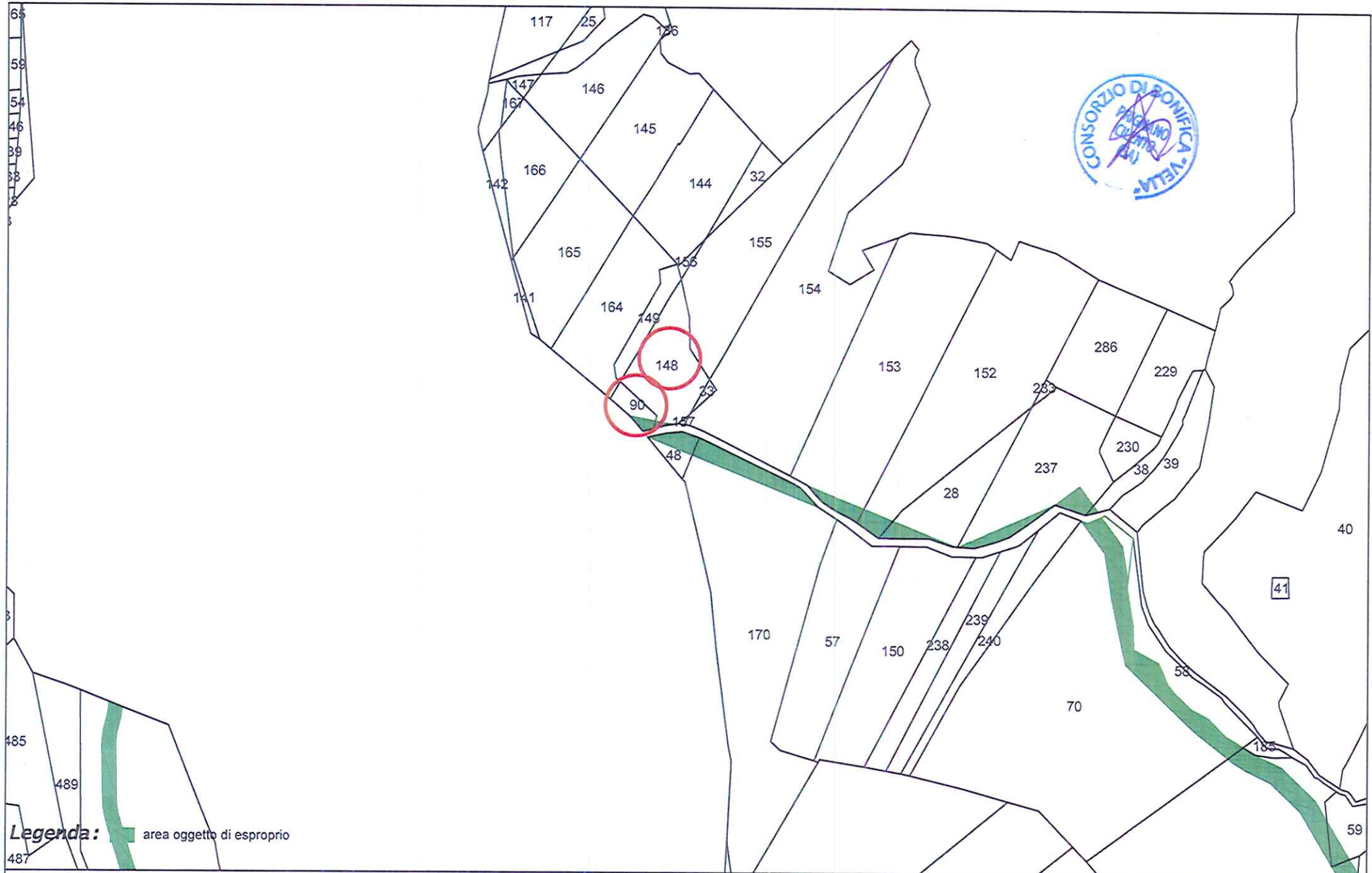
Scala di rappresentazione: 1:2000

Elaborato grafico:



Formato di Stampa: A4

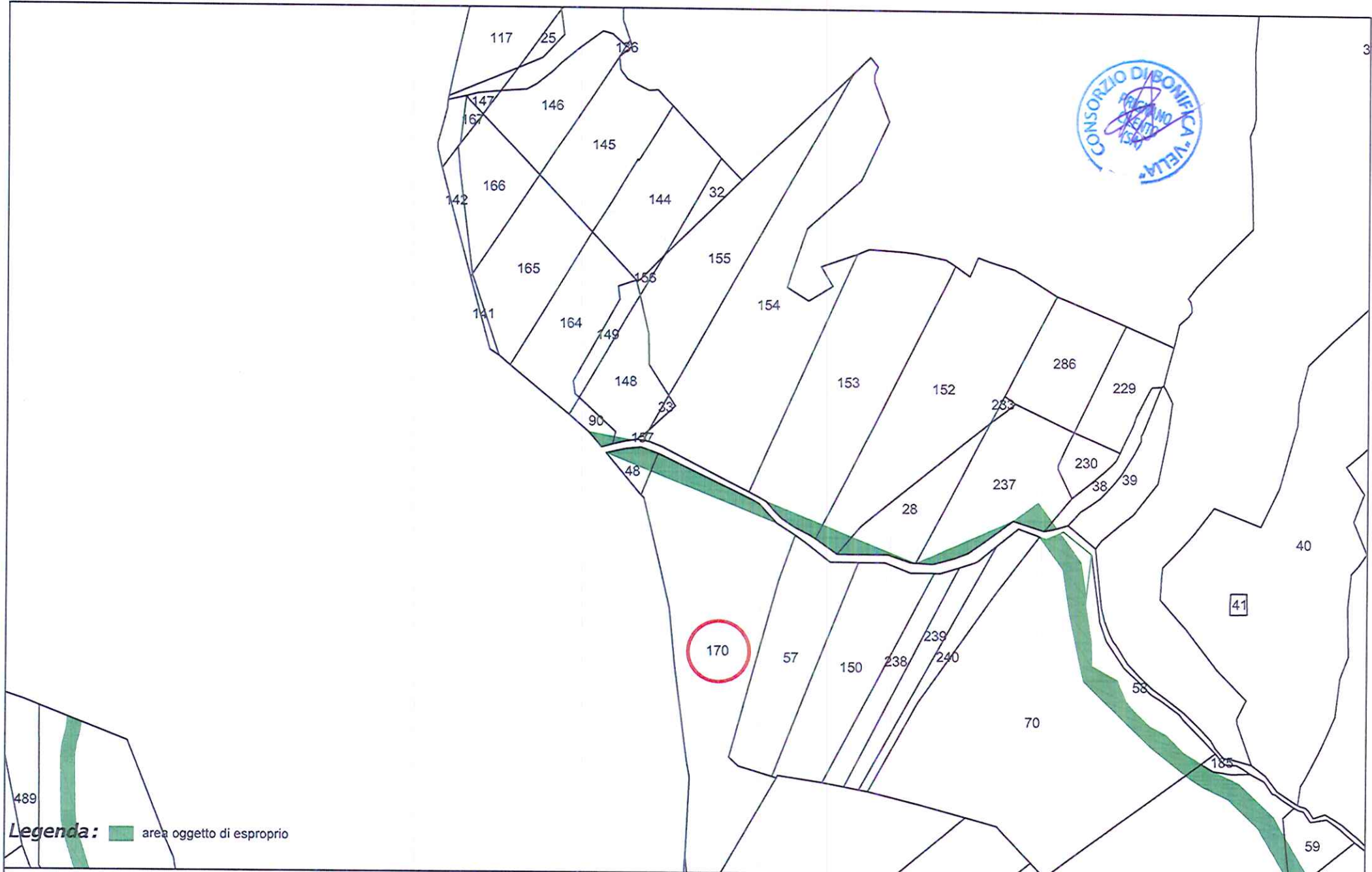
Comune di Perito (SA) - Fg. 30 p.11e 59,60
Progressivo nn. 240,241 - estratto Tavola grafica n. N21




Legenda: ■ area oggetto di esproprio

Elaborato grafico: 0 m1 20 m1 200 m1
Scala di rappresentazione: 1:2000
Formato di Stampa: A4

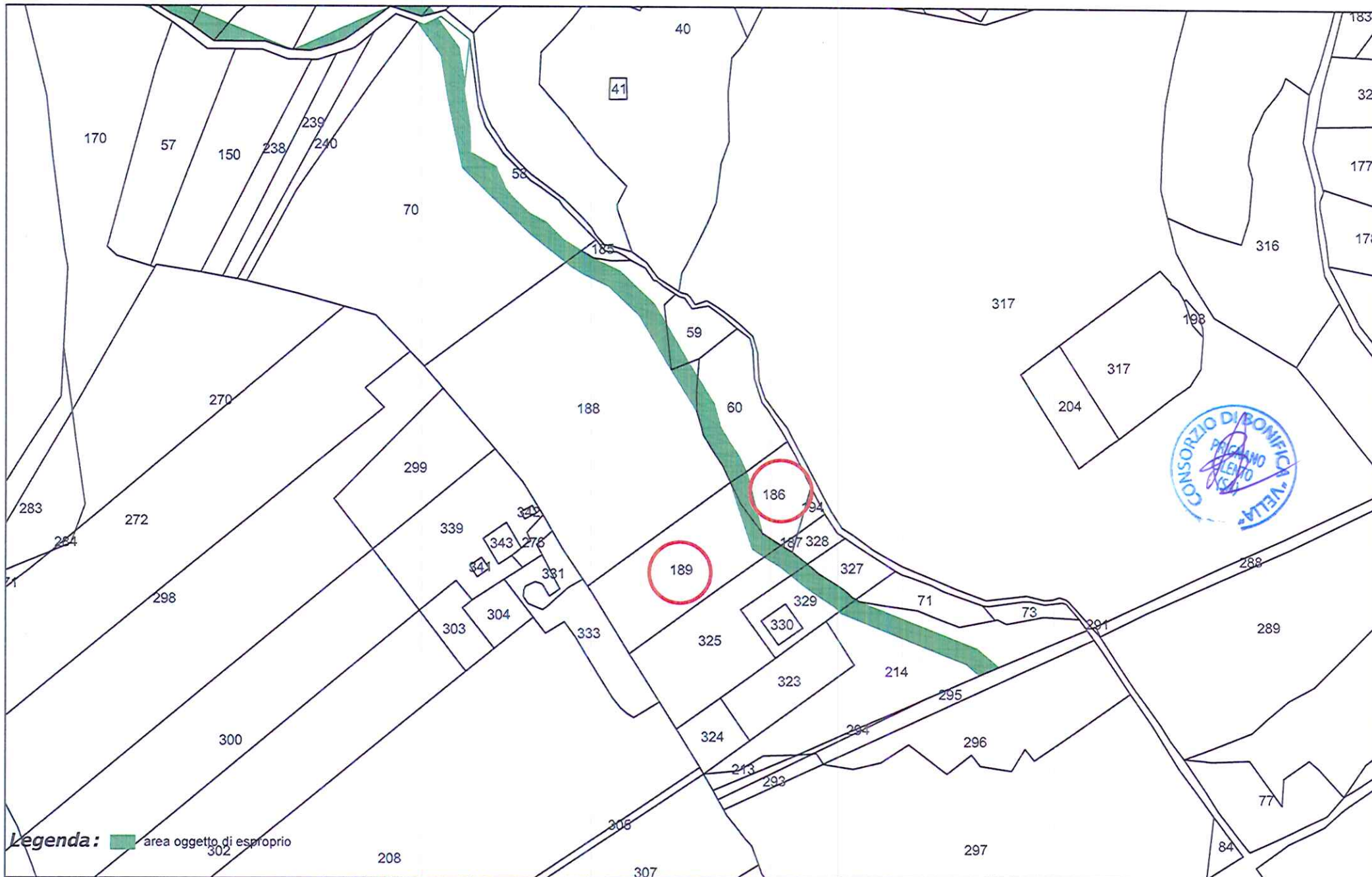
Comune di Perito (SA) - Fg. 30 p.11e 90,148
Progressivo nn. 243,244 - estratto Tavola grafica n. N21



Legenda: ■ area oggetto di esproprio

Elaborato grafico:  **Scala di rappresentazione: 1:2000**
Formato di Stampa: A4


Comune di Perito (SA) - Fg. 30 p.11a 170
Progressivo n. 247 - estratto Tavola grafica n. N21



Legenda:  area oggetto di esproprio

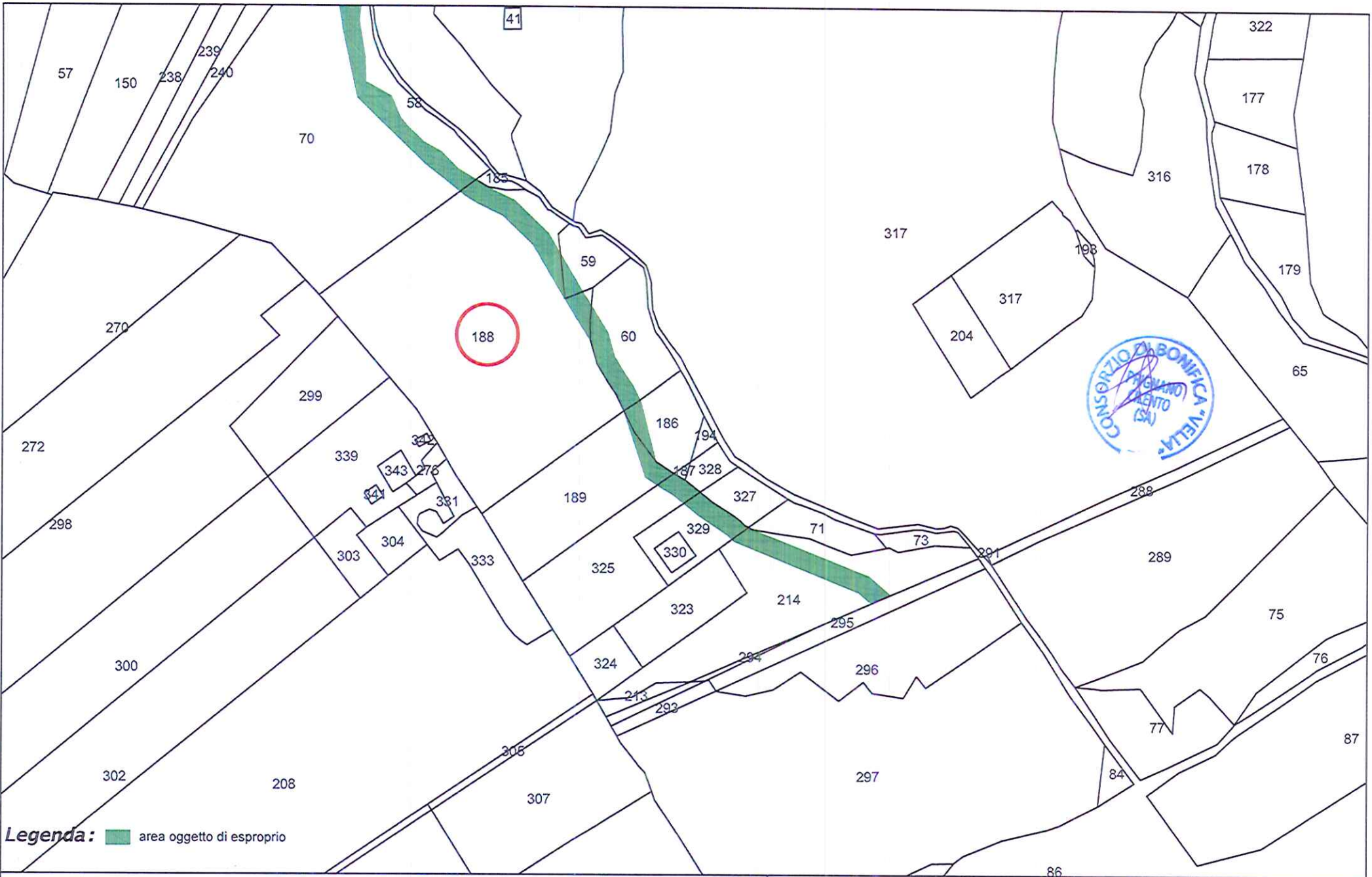
Scala di rappresentazione: 1:2000

Elaborato grafico:



Formato di Stampa: A4

Comune di Perito (SA) - Fg. 30 p.11e 186,189
Progressivo nn. 248,250 - estratto Tavola grafica n. N21



Legenda: ■ area oggetto di esproprio

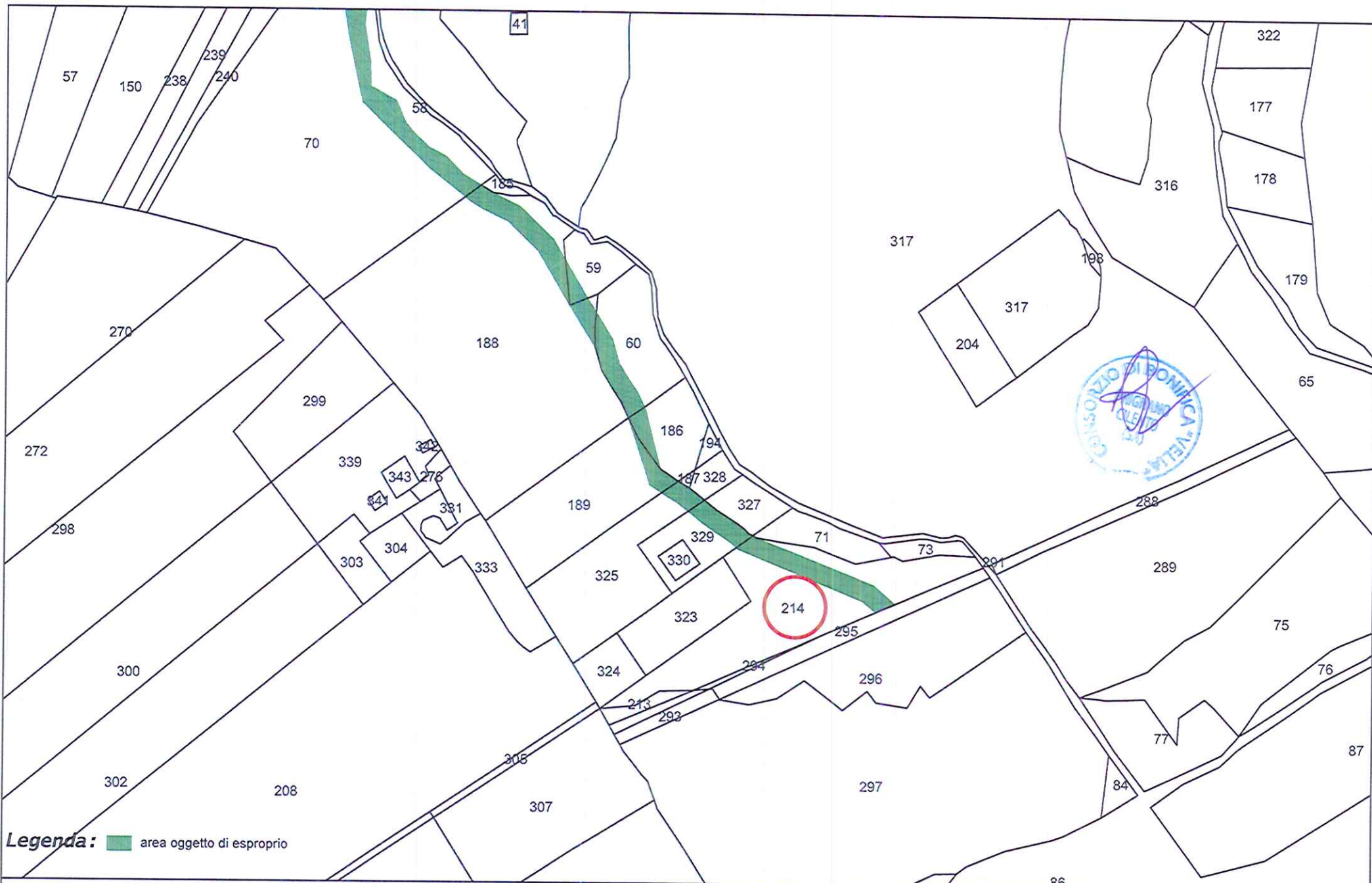
Scala di rappresentazione: 1:2000

Elaborato grafico:



Formato di Stampa: A4

Comune di Perito (SA) - Fg. 30 p.11a 188
Progressivo n. 249 - estratto Tavola grafica n. N21



Legenda: ■ area oggetto di esproprio

Elaborato grafico:

Scala di rappresentazione: 1:2000



Formato di Stampa: A4

Comune di Perito (SA) - Fg. 30 p.11a 214
Progressivo n. 251 - estratto Tavola grafica n. N21